

Commune : **LA ROCHE-GUYON**Rivière : **La Seine**

## Rue du quai

**Commentaires** : 2 Repères situés rue du quai, plaque 1910 et date gravé dans la pierre pour 1872**2** Repère(s) sur le site

### GÉNÉRAL

**Unité de gestion** : Seine moyenne-Yonne-Loing**Code** : WEB\_S\_202003021927**Date de mise à jour** : 02/06/2026**Auteur** : goncalves

Photo du site

### GÉOLOCALISATION

**Coordonnées WGS84** : X: 1.63315860 / Y: 49.08138200**Coordonnées RGF93 (Lambert 93)** X: 600147.42 / Y: 6887701.77**Coordonnées RGF93 (ETRS89)** : X: 1.6331586 / Y: 49.081382**Code Hydro**: ----0010**Rive de référence**: Droite

## 18 octobre 1872

Nature de l'inondation : **Débordement de cours d'eau**Altitude calculée de l'eau : **17.77 m**Nature du repère : **Marque gravée****Commentaires** : Gravure sur le mur de la maison de la crue du 18/10/1872

### GÉNÉRAL

**Code** : WEB\_R\_202003023331**Date de mise à jour** :**Auteur** : goncalves

02/06/2026


### MARQUE

**Texte** : 18-X-1872**Maximum de l'inondation** : Oui**Visibilité** : Oui

### NIVELLEMENT CRUE 1872 - 28/04/2026

**Méthode** : GPS**Organisme** : SPC SMYL**Description référence du repère** : Au sol au droit du repère**Système altimétrique** : NGF IGN 1969 (système normal)**Altitude de la référence (en m)** : 16.820 m**Différence entre le niveau d'eau et la référence (en m)** : 0.950 m**Altitude calculée de l'eau (en m)** : 17.77

Photo 1910 - 1872

	Commune : <b>LA ROCHE-GUYON</b>	Rivière : <b>La Seine</b>
<b>Rue du quai</b>		

**Commentaires :** 2 Repères situés rue du quai, plaque 1910 et date gravé dans la pierre pour 1872

**2** Repère(s) sur le site


**GÉNÉRAL**

**Unité de gestion :** Seine moyenne-Yonne-Loing  
**Code :** WEB\_S\_202003021927    **Date de mise à jour :** 02/06/2026  
**Auteur :** goncalves



**GÉOLOCALISATION**

**Coordonnées WGS84 :** X: 1.63315860 / Y: 49.08138200  
**Coordonnées RGF93 (Lambert 93)** X: 600147.42 / Y: 6887701.77  
**Coordonnées RGF93 (ETRS89)** : X: 1.6331586 / Y: 49.081382  
**Code Hydro:** ----0010    **Rive de référence:** Droite


	<b>31 janvier 1910</b>	Altitude calculée de l'eau : <b>18.56 m</b>
Nature de l'inondation : <b>Débordement de cours d'eau</b>		Nature du repère : <b>Plaque</b>

**GÉNÉRAL**

**Code :** WEB\_R\_202003022350    **Date de mise à jour :** 02/06/2026  
**Auteur :** goncalves

**MARQUE**

**Texte :** Rue du quai - La Roche-Guyon  
**Visibilité :** Oui



**NIVELLEMENT REPÈRE 1910 - 28/04/2026**

**Méthode :** GPS  
**Description référence du repère :** Au sol au droit du repère  
**Système altimétrique :** NGF IGN 1969 (système normal)  
**Altitude de la référence (en m) :** 16.810 m  
**Différence entre le niveau d'eau et la référence (en m) :** 1.750 m  
**Altitude calculée de l'eau (en m) :** 18.56