

Commune : **RIVIERE-PILOTE**Rivière : **Grande Rivière Pilote****Marché de Rivière-Pilote****3**

Repère(s) sur le site

**GÉNÉRAL****Unité de gestion :** Martinique**Code :** WEB\_S\_202001153326**Date de mise à jour :** 21/01/2020**Auteur :** CVH\_Martinique**GÉOLOCALISATION****Coordonnées WGS84 :** X: -60.90265000 / Y: 14.48641700**(RRAF 91)UTM 20N X:** 726054.42 / Y: 1602558.02**Coordonnées RGF93 (ETRS89) :** X: -60.90265 / Y: 14.486417**Code Hydro:** 281-0600**Rive de référence:**

Poteau de mesure des hauteurs de crue (06/11/15; 27/08/19; 31/10/19)


**31 Octobre 2019**Nature de l'inondation : **Débordement de cours d'eau**Altitude calculée de l'eau : **non déterminé**Nature du repère : **Laisse d'inondation****Commentaires :** Crue du 31/10/19 à Rivière-Pilote**GÉNÉRAL****Code :** WEB\_R\_202001154939**Date de mise à jour :****Auteur :** CVH\_Martinique

25/10/2021

**MARQUE****Maximum de l'inondation :** Oui**Visibilité :** Non

Hauteur des crues du 06/11/15; 27/08/19; 31/10/19

**POTEAU DE LA PORTE DU MARCHÉ SITUÉ EN FACE DE LA PHARMACIE - 19/11/2019****Méthode :** GPS**Commentaires sur le nivellement :** Mesures prises grâce aux marquage des habitants dans le marché après chaque crue.**Référence nivelée :** Autre type de référence**Description référence du repère :** sol au pied du poteau**Système altimétrique :** IGN 1987 (Martinique)**Différence entre le niveau d'eau et la référence (en m) :** 1.800 m


Commune : **RIVIERE-PILOTE**

Rivière : **Grande Rivière Pilote**

**Marché de Rivière-Pilote**

**3** Repère(s) sur le site

**GÉNÉRAL**

Unité de gestion : Martinique

Code : WEB\_S\_202001153326 Date de mise à jour : 21/01/2020

Auteur : CVH\_Martinique



**GÉOLOCALISATION**


Coordonnées WGS84 : X: -60.90265000 / Y: 14.48641700  
(RRAF 91)UTM 20N X: 726054.42 / Y: 1602558.02

Coordonnées RGF93 (ETRS89) : X: -60.90265 / Y: 14.486417

Code Hydro: 281-0600 Rive de référence:



Poteau de mesure des hauteurs de crue (06/11/15; 27/08/19; 31/10/19)


**6 Novembre 2015**

Nature de l'inondation : **Débordement de cours d'eau**

Nature du repère : **Laisse d'inondation**

**GÉNÉRAL**

Code : WEB\_R\_202001214621 Date de mise à jour : 28/04/2021


Auteur : gestionnaire\_SCVigicruces

**MARQUE**

Maximum de l'inondation : Oui



Hauteur des crues du 06/11/15; 27/08/19; 31/10/19


Commune : **RIVIERE-PILOTE**

Rivière : **Grande Rivière Pilote**

**Marché de Rivière-Pilote**

**3** Repère(s) sur le site

**GÉNÉRAL**

Unité de gestion : Martinique

Code : WEB\_S\_202001153326 Date de mise à jour : 21/01/2020

Auteur : CVH\_Martinique



**GÉOLOCALISATION**


Coordonnées WGS84 : X: -60.90265000 / Y: 14.48641700  
(RRAF 91)UTM 20N X: 726054.42 / Y: 1602558.02

Coordonnées RGF93 (ETRS89) : X: -60.90265 / Y: 14.486417

Code Hydro: 281-0600 Rive de référence:



Poteau de mesure des hauteurs de crue (06/11/15; 27/08/19; 31/10/19)


**27 Août 2019**

Nature de l'inondation : **Débordement de cours d'eau**

Nature du repère : **Laisse d'inondation**

Commentaires : Dorian

**GÉNÉRAL**

Code : WEB\_R\_202001214735 Date de mise à jour : 28/04/2021

Auteur : gestionnaire\_SCVigicruces

**MARQUE**

Maximum de l'inondation : Oui



Hauteur des crues du 06/11/15; 27/08/19; 31/10/19