


|   |                                |                            |
|---|--------------------------------|----------------------------|
|  | Commune : <b>PAMIER</b>        | Rivière : <b>L' Ariège</b> |
| <b>Ferme de Brassacou</b>   |                                |                            |
| <b>Commentaires :</b> Bâtiments en rive gauche de l'Ariège                        | <b>1</b> Repère(s) sur le site |                            |

#### GÉNÉRAL

**Unité de gestion :** Garonne-Tarn-Lot

**Code :** WEB\_S\_202001154519

**Date de mise à jour :** 20/01/2020

**Auteur :** SYMAR-ValAriège



#### GÉOLOCALISATION


**Coordonnées WGS84 :** X: 1.61495959 / Y: 43.09524640

**Coordonnées RGF93 (Lambert 93) :** X: 587153.11 / Y: 6222763.63


**Coordonnées RGF93 (ETRS89) :** X: 1.6149596 / Y: 43.0952464

**Code Hydro:** 01--0250

**Rive de référence:**



Laisse de crue du 14 décembre 2019 - ferme de Brassacou

|  |  |   |
|--|--|---|
|  | <b>14 Décembre 2019</b>                                    |   |
|  | Nature de l'inondation : <b>Débordement de cours d'eau</b> | Nature du repère : <b>Laisse d'inondation</b> |

**Commentaires :** L'eau est montée sur une partie de la prairie, une grande partie de la ripisylve est endommagée (beaucoup d'arbres et arbustes tombés et du sable partout). L'eau s'est arrêté juste avant la maison. Le chemin en bordure d'Ariège a reculé également.

#### GÉNÉRAL

**Code :** WEB\_R\_202001155340

**Date de mise à jour :**

**Auteur :** SYMAR-ValAriège

16/01/2020

#### MARQUE

**Maximum de l'inondation :** Oui

**Visibilité :** Non



Laisse de crue devant le bâtiment principal