
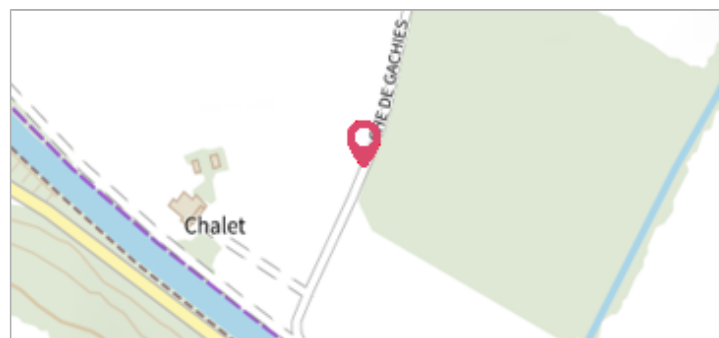


| | | |
|---|-----------------------------------|-----------------------------|
|  | Commune : LE MAS-D'AGENAIS | Rivière : La Garonne |
| Ferme / maison lieu dit "El Chalet" | | |

| | | |
|--|---|-----------------------|
| Commentaires : A l'intérieur de la métairie (accès par la porte à droite de la façade principale) on retrouve les repères des crues au stylo rouge du 16/12/2019, de 1981 et de 1953 .Les différents repères de crues ont été confirmés par la propriétaire | 1 | Repère(s) sur le site |
|--|---|-----------------------|

GÉNÉRAL


Unité de gestion : Garonne-Tarn-Lot
Code : WEB_S_201912181255 **Date de mise à jour :** 17/01/2020
Auteur : aescudier



GÉOLOCALISATION

Coordonnées WGS84 : X: 0.20410400 / Y: 44.42354300
Coordonnées RGF93 (Lambert 93) X: 477464.47 / Y: 6373328.83
Coordonnées RGF93 (ETRS89) : X: 0.204104 / Y: 44.423543
Code Hydro: O--0000 **Rive de référence:**



| | | |
|--|-------------------------|--|
|  | 16 décembre 2019 | Nature du repère : Marque peinture ou encre |
| Nature de l'inondation : Débordement de cours d'eau | | |

Commentaires : A l'intérieur ancienne métairie (accès porte à droite de la façade principale) on retrouve les repères des crues du 16/12/2019 à 72cm du sol , de 1981 à 1.52m du sol et de 1953 à 2.10m du sol

GÉNÉRAL

Code : WEB_R_201912182255 **Date de mise à jour :** 11/03/2020
Auteur : aescudier



MARQUE

Texte : Repère à l'intérieur de la métairie (mur avec du salpêtre)
Maximum de l'inondation : Oui
Visibilité : Oui

SOURCE DE REPÉRAGE : RELEVÉ POST-CRUE DU 16 DÉCEMBRE 2019 SUR LA GARONNE MARMANDAISE SPC GTL - 06/01/2020

Type de repérage : Campagne de terrain post-inondation