

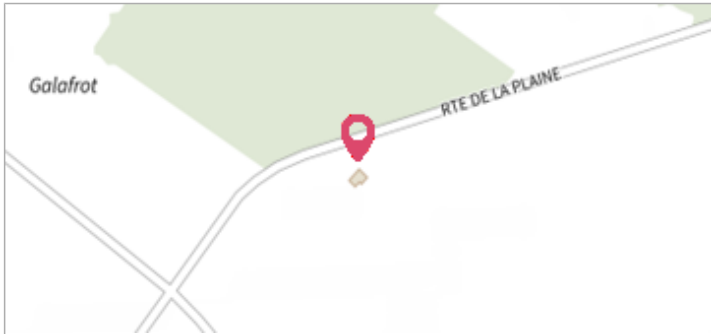
Commune : **MARMANDE** | Rivière : **La Garonne**

Maison lieu dit Lescure

3 Repère(s) sur le site

GÉNÉRAL

Unité de gestion : Garonne-Tarn-Lot
 Code : WEB_S_201912184527 Date de mise à jour : 14/01/2020
 Auteur : aescudier



GÉOLOCALISATION

Coordonnées WGS84 : X: 0.12552676 / Y: 44.50766600
 Coordonnées RGF93 (Lambert 93) X: 471553.05 / Y: 6382892.1
 Coordonnées RGF93 (ETRS89) : X: 0.1255268 / Y: 44.507666
 Code Hydro: O---0000 Rive de référence:

1981
 Nature de l'inondation : **Débordement de cours d'eau** Nature du repère :

GÉNÉRAL

Code : WEB_R_201912185206 Date de mise à jour : 06/01/2020
 Auteur : aescudier

MARQUE

Texte : Repère dans garage maison
 Maximum de l'inondation : Oui



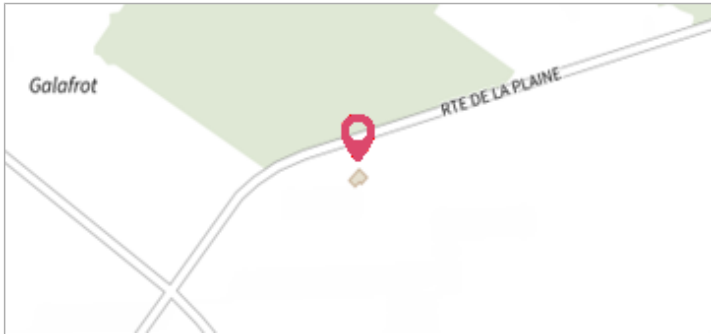
Commune : **MARMANDE** | Rivière : **La Garonne**

Maison lieu dit Lescure

3 Repère(s) sur le site

GÉNÉRAL

Unité de gestion : Garonne-Tarn-Lot
 Code : WEB_S_201912184527 Date de mise à jour : 14/01/2020
 Auteur : aescudier



GÉOLOCALISATION

Coordonnées WGS84 : X: 0.12552676 / Y: 44.50766600
 Coordonnées RGF93 (Lambert 93) X: 471553.05 / Y: 6382892.1
 Coordonnées RGF93 (ETRS89) : X: 0.1255268 / Y: 44.507666
 Code Hydro: O--0000 Rive de référence:

16 décembre 2019
 Nature de l'inondation :

GÉNÉRAL

Code : WEB_R_201912184732 Date de mise à jour : 11/03/2020
 Auteur : aescudier

MARQUE

Texte : RC sur maison lieu dit Lescure
 Maximum de l'inondation : Oui



SOURCE DE REPÉRAGE : RELEVÉ POST-CRUE DU 16 DÉCEMBRE 2019 SUR LA GARONNE MARMANDAISE SPC GTL - 06/01/2020

Type de repérage : Campagne de terrain post-inondation

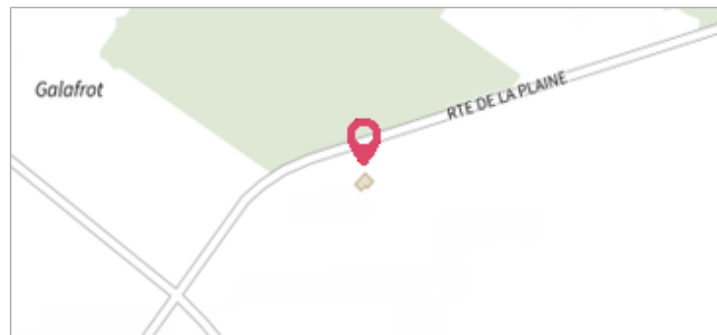
Commune : **MARMANDE** | Rivière : **La Garonne**

Maison lieu dit Lescure

3 Repère(s) sur le site

GÉNÉRAL

Unité de gestion : Garonne-Tarn-Lot
 Code : WEB_S_201912184527 Date de mise à jour : 14/01/2020
 Auteur : aescudier



GÉOLOCALISATION

Coordonnées WGS84 : X: 0.12552676 / Y: 44.50766600
 Coordonnées RGF93 (Lambert 93) X: 471553.05 / Y: 6382892.1
 Coordonnées RGF93 (ETRS89) : X: 0.1255268 / Y: 44.507666
 Code Hydro: O---0000 Rive de référence:

4 février 2021 Altitude calculée de l'eau : **20.72 m**

Nature de l'inondation : **Débordement de cours d'eau** Nature du repère : **Laisse d'inondation**

Commentaires : Trace de la crue au niveau du portail du garage.

GÉNÉRAL

Code : GAR20210204_R_560_1 Date de mise à jour : 13/07/2021
 Auteur : SPC GTL

MARQUE

Maximum de l'inondation : Oui
 Visibilité : Non renseigné État du repère : Non renseigné
 Pérennité : Non renseigné Repère calculé : Non renseigné
 PHEC : Non renseigné



NIVELLEMENT INITIAL - 10/02/2021

Méthode : GPS
 Organisme : GEOSPHAIR
 Référence nivelée : Autre type de référence
 Description référence du repère : seuil du garage
 Système altimétrique : NGF IGN 1969 (système normal)
 Altitude de la référence (en m) : 19.440 m
 Différence entre le niveau d'eau et la référence (en m) : 1.280 m
 Altitude calculée de l'eau (en m) : 20.72