


Commune : **LAMOTHE-LANDERRON** | Rivière : **La Garonne**

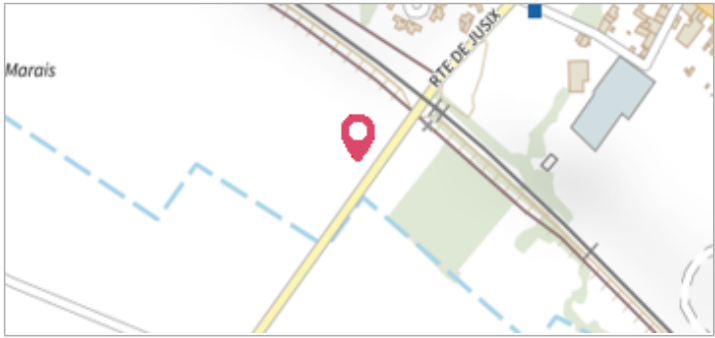
 **Route de Jusix**

**Commentaires :** une centaine de mètres en dessous de la voie ferrée

**1** Repère(s) sur le site


**GÉNÉRAL**

**Unité de gestion :** Garonne-Tarn-Lot  
**Code :** WEB\_S\_201912183204    **Date de mise à jour :** 17/01/2020  
**Auteur :** Dominique CHAMBON



**GÉOLOCALISATION**

**Coordonnées WGS84 :** X: 0.05789000 / Y: 44.55608900  
**Coordonnées RGF93 (Lambert 93) X:** 466380.5 / Y: 6388465.32  
**Coordonnées RGF93 (ETRS89) :** X: 0.05789 / Y: 44.556089  
**Code Hydro:** O--0000    **Rive de référence:**

 **16 décembre 2019**

Nature de l'inondation : **Débordement de cours d'eau**    Nature du repère : **Laisse d'inondation**

**GÉNÉRAL**

**Code :** WEB\_R\_201912183629    **Date de mise à jour :**  
**Auteur :** Dominique CHAMBON    22/09/2021

**MARQUE**

