


Commune : **LAMOTHE-LANDERRON** | Rivière : **La Garonne**

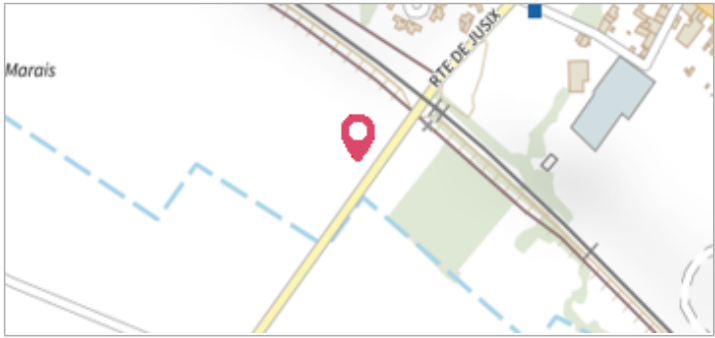
 **Route de Jusix**

Commentaires : une centaine de mètres en dessous de la voie ferrée

1 Repère(s) sur le site


GÉNÉRAL

Unité de gestion : Garonne-Tarn-Lot
Code : WEB_S_201912183204 **Date de mise à jour :** 17/01/2020
Auteur : Dominique CHAMBON



GÉOLOCALISATION

Coordonnées WGS84 : X: 0.05789000 / Y: 44.55608900
Coordonnées RGF93 (Lambert 93) X: 466380.5 / **Y:** 6388465.32
Coordonnées RGF93 (ETRS89) : X: 0.05789 / Y: 44.556089
Code Hydro: O--0000 **Rive de référence:**

 **16 décembre 2019**

Nature de l'inondation : **Débordement de cours d'eau** Nature du repère : **Laisse d'inondation**

GÉNÉRAL

Code : WEB_R_201912183629 **Date de mise à jour :**
Auteur : Dominique CHAMBON 22/09/2021

MARQUE

