


| | | |
|---|--------------------------------------|--------------------------------|
|  | Commune : LAMURE-SUR-AZERGUES | Rivière : L' Azergues |
| Moulin Briday | | |
| Commentaires : Lieu privé Site en aval de l'ouvrage | | 2 Repère(s) sur le site |

GÉNÉRAL

Unité de gestion : Saône-Doubs
 Code : WEB_S_201912162825 Date de mise à jour : 23/01/2020
 Auteur : Syndicat Mixte du Bassin Versant de l'Azergues



Photo du site (privé)

GÉOLOCALISATION

Coordonnées WGS84 : X: 4.49215000 / Y: 46.04936100
 Coordonnées RGF93 (Lambert 93) X: 815371.44 / Y: 6551045.53
 Coordonnées RGF93 (ETRS89) : X: 4.49215 / Y: 46.049361
 Code Hydro: U46-0400 Rive de référence:

| | | |
|---|------------------------|--|
|  | 7 Décembre 1913 | Altitude calculée de l'eau : 363.75 m |
| Nature de l'inondation : Débordement de cours d'eau | | Nature du repère : Marque peinture ou encre |
| Commentaires : Repère en train de s'effacer. | | |

GÉNÉRAL

Code : WEB_R_201912163120 Date de mise à jour :
 Auteur : Syndicat Mixte du Bassin Versant de l'Azergues 21/01/2020

MARQUE


Texte : 1913
 Maximum de l'inondation : Non renseigné
 Visibilité : Non



Photo du repère de crue

NIVELLEMENT

Méthode : Non renseigné
 Référence nivelée : Marque d'inondation
 Système altimétrique : NGF IGN 1969 (système normal)
 Altitude de la référence (en m) : 363.750 m
 Altitude calculée de l'eau (en m) : 363.75

| | | |
|---|--------------------------------------|--------------------------------|
|  | Commune : LAMURE-SUR-AZERGUES | Rivière : L' Azergues |
| Moulin Briday | | 2 Repère(s) sur le site |

Commentaires : Lieu privé
Site en aval de l'ouvrage

GÉNÉRAL

Unité de gestion : Saône-Doubs
Code : WEB_S_201912162825 **Date de mise à jour :** 23/01/2020
Auteur : Syndicat Mixte du Bassin Versant de l'Azergues

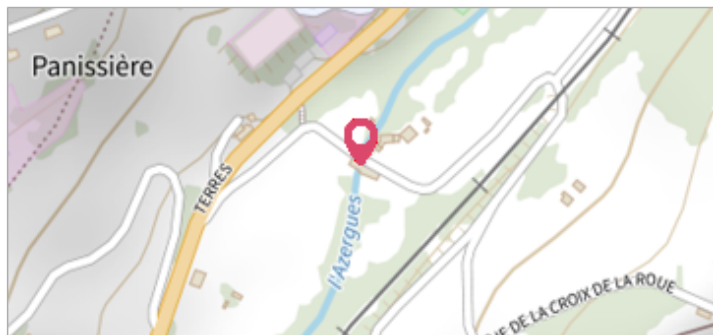



Photo du site (privé)

GÉOLOCALISATION

Coordonnées WGS84 : X: 4.49215000 / Y: 46.04936100
Coordonnées RGF93 (Lambert 93) X: 815371.44 / Y: 6551045.53
Coordonnées RGF93 (ETRS89) : X: 4.49215 / Y: 46.049361
Code Hydro: U46-0400 **Rive de référence:**

| | | |
|---|-----------------------|--|
|  | 9 Octobre 1907 | Altitude calculée de l'eau : 364.05 m |
| Nature de l'inondation : Mixte | | Nature du repère : Marque peinture ou encre |

Commentaires : Hauteur d'eau due à des infiltrations dans le bâtiment, suite à un embâcle.

GÉNÉRAL

Code : WEB_R_201912163334 **Date de mise à jour :**
Auteur : Syndicat Mixte du Bassin Versant de l'Azergues 21/01/2020

MARQUE

Texte : 9 octobre 1907
Maximum de l'inondation : Non
Visibilité : Non



Photo du repère de crue

NIVELLEMENT

Méthode : Non renseigné
Référence nivelée : Marque d'inondation
Système altimétrique : NGF IGN 1969 (système normal)
Altitude de la référence (en m) : 364.050 m
Altitude calculée de l'eau (en m) : 364.05