



Commune : **CARCASSONNE**

## Grillage golf de Carcassonne

Commentaires : Fount Guilhen

**1** Repère(s) sur le site


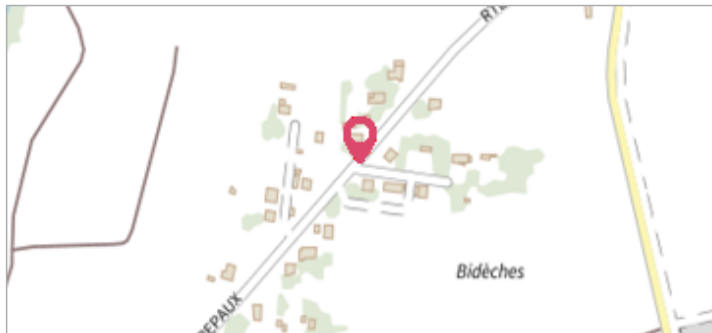
### GÉNÉRAL

Unité de gestion : Méditerranée Ouest

Code : AGERIN2018\_S\_380

Date de mise à jour : 06/12/2019

Auteur : SPC MO



Berge rive droite - Photo ©AGERIN

### GÉOLOCALISATION

Coordonnées WGS84 : X: 2.33445183 / Y: 43.19174610

Coordonnées RGF93 (Lambert 93) X: 645862.4 / Y: 6232730.77

Coordonnées RGF93 (ETRS89) : X: 2.3344518 / Y: 43.1917461



**15 octobre 2018**

Altitude calculée de l'eau : **116.96 m**

Nature de l'inondation : **Débordement de cours d'eau**

Nature du repère : **Laisse d'inondation**

Commentaires : Débris végétaux pris dans un grillage du Golf de Carcassonne

### GÉNÉRAL

Code : AGERIN2018\_R\_380\_1

Date de mise à jour :

Auteur : SPC MO

06/12/2019

### MARQUE

Maximum de l'inondation : Oui

Visibilité : Non renseigné

État du repère : Non renseigné

Pérennité : Non renseigné

Repère calculé : Non renseigné

PHEC : Non renseigné

**SOURCE DE REPÉRAGE : LEVÉ POST CRUE SUITE AUX DÉBOURDEMENT DE L'AUDE DU 15 OCTOBRE 2018, PAR AGERIN POUR LE COMPTE DU SERVICE DE PRÉVISION DES CRUES MO - 16/01/2019**

Type de repérage : Non renseigné

Organisme(s) : GEOSPHAIR

### NIVELLEMENT INITIAL - 04/12/2018

Méthode : GPS

Organisme : GEOSPHAIR

Référence nivelée : Autre type de référence


Description référence du repère : Sol

Système altimétrique : NGF IGN 1969 (système normal)

Altitude de la référence (en m) : 115.260 m

Différence entre le niveau d'eau et la référence (en m) : 1.700 m

Altitude calculée de l'eau (en m) : 116.96 m



Berge rive droite - Photo ©AGERIN