


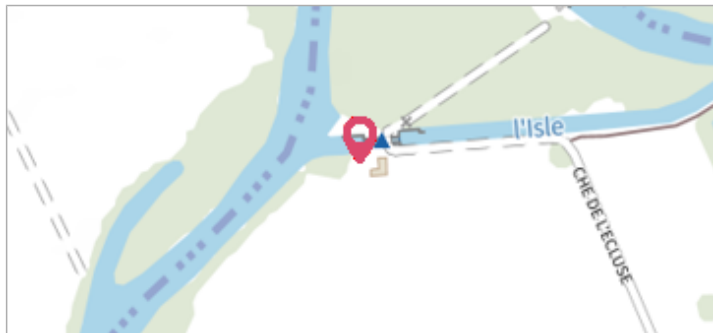
Commune : **LIMOUX** | Rivière : **L' Aude**

Berge

1 Repère(s) sur le site

GÉNÉRAL

Unité de gestion : Méditerranée Ouest
 Code : AGERIN2018_S_117 Date de mise à jour : 06/12/2019
 Auteur : SPC MO



Berge rive gauche - Photo ©AGERIN

GÉOLOCALISATION

Coordonnées WGS84 : X: 2.21884971 / Y: 43.06387800
 Coordonnées RGF93 (Lambert 93) X: 636318.65 / Y: 6218601.23
 Coordonnées RGF93 (ETRS89) : X: 2.2188497 / Y: 43.063878
 Code Hydro: Y1--0200 Rive de référence: Gauche


15 octobre 2018 Altitude calculée de l'eau : **161.79 m**

Nature de l'inondation : **Débordement de cours d'eau** Nature du repère : **Laisse d'inondation**

Commentaires : Débris végétaux sol berge

GÉNÉRAL

Code : AGERIN2018_R_117_1 Date de mise à jour : 08/12/2019
 Auteur : SPC MO



Berge rive gauche - Photo ©AGERIN

MARQUE

Maximum de l'inondation : Non
 Visibilité : Non renseigné État du repère : Non renseigné
 Pérennité : Non renseigné Repère calculé : Non renseigné
 PHEC : Non renseigné

SOURCE DE REPÉRAGE : LEVÉ POST CRUE SUITE AUX DÉBOREMENT DE L'AUDE DU 15 OCTOBRE 2018, PAR AGERIN POUR LE COMPTE DU SERVICE DE PRÉVISION DES CRUES MO - 16/01/2019

Type de repérage : Non renseigné
 Organisme(s) : GEOSPHAIR

NIVELLEMENT INITIAL - 06/12/2018

Méthode : GPS
 Organisme : GEOSPHAIR
 Référence nivelée : Marque d'inondation
 Système altimétrique : NGF IGN 1969 (système normal)
 Altitude de la référence (en m) : 161.790 m
 Altitude calculée de l'eau (en m) : 161.79 m