



Commune : **CARCASSONNE**

Escalier golf Carcassonne

Commentaires : Fount Guilhen

1 Repère(s) sur le site


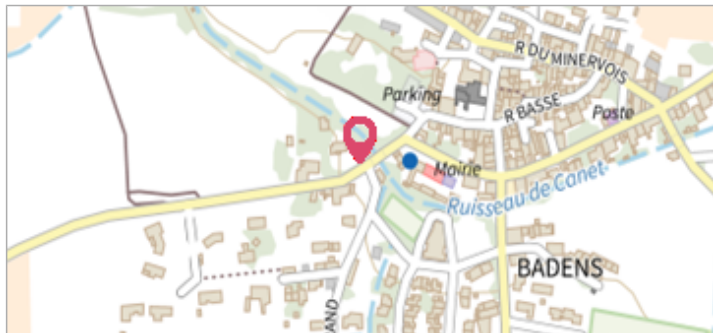
GÉNÉRAL

Unité de gestion : Méditerranée Ouest

Code : AGERIN2018_S_391

Date de mise à jour : 06/12/2019

Auteur : SPC MO



Berge rive droite Golf - Photo ©AGERIN

GÉOLOCALISATION

Coordonnées WGS84 : X: 2.33537280 / Y: 43.19139930

Coordonnées RGF93 (Lambert 93) X: 645936.99 / Y: 6232691.58

Coordonnées RGF93 (ETRS89) : X: 2.3353728 / Y: 43.1913993



15 octobre 2018

Altitude calculée de l'eau : **116.84 m**

Nature de l'inondation : **Débordement de cours d'eau**

Nature du repère : **Laisse d'inondation**

Commentaires : Repère marqué de la crue sur l'escalier du golf de Carcassonne

GÉNÉRAL

Code : AGERIN2018_R_391_1

Date de mise à jour :

Auteur : SPC MO

06/12/2019

MARQUE

Maximum de l'inondation : Oui

Visibilité : Non renseigné

État du repère : Non renseigné

Pérennité : Non renseigné

Repère calculé : Non renseigné

PHEC : Non renseigné

SOURCE DE REPÉRAGE : LEVÉ POST CRUE SUITE AUX DÉBOREMENT DE L'AUDE DU 15 OCTOBRE 2018, PAR AGERIN POUR LE COMPTE DU SERVICE DE PRÉVISION DES CRUES MO - 16/01/2019

Type de repérage : Non renseigné

Organisme(s) : GEOSPHAIR

NIVELLEMENT INITIAL - 16/01/2019

Méthode : GPS


Organisme : GEOSPHAIR

Référence nivelée : Marque d'inondation

Système altimétrique : NGF IGN 1969 (système normal)

Altitude de la référence (en m) : 116.840 m

Altitude calculée de l'eau (en m) : 116.84



Berge rive droite Golf - Photo ©AGERIN