



Commune : **LEUC** | Rivière : **Le Lauquet**

 **Parcelle vigne**

1 Repère(s) sur le site


GÉNÉRAL

Unité de gestion : Méditerranée Ouest
 Code : AGERIN2018_S_232 Date de mise à jour : 06/12/2019
 Auteur : SPC MO



GÉOLOCALISATION

Coordonnées WGS84 : X: 2.31624469 / Y: 43.15091760
 Coordonnées RGF93 (Lambert 93) X: 644342.12 / Y: 6228204.44
 Coordonnées RGF93 (ETRS89) : X: 2.3162447 / Y: 43.1509176
 Code Hydro: Y1220500 Rive de référence: Gauche

 **15 octobre 2018** Altitude calculée de l'eau : **130.15 m**

Nature de l'inondation : **Débordement de cours d'eau** Nature du repère : **Laisse d'inondation**

Commentaires : Débris végétaux sol vigne

GÉNÉRAL

Code : AGERIN2018_R_232_1 Date de mise à jour : 13/12/2019
 Auteur : SPC MO

MARQUE

Maximum de l'inondation : Non
 Visibilité : Non renseigné État du repère : Non renseigné
 Pérennité : Non renseigné Repère calculé : Non renseigné
 PHEC : Non renseigné



SOURCE DE REPÉRAGE : LEVÉ POST CRUE SUITE AUX DÉBORDEMENT DE L'AUDE DU 15 OCTOBRE 2018, PAR AGERIN POUR LE COMPTE DU SERVICE DE PRÉVISION DES CRUES MO - 16/01/2019

Type de repérage : Non renseigné
 Organisme(s) : GEOSPHAIR

NIVELLEMENT INITIAL - 16/01/2019

Méthode : GPS
 Organisme : GEOSPHAIR
 Référence nivelée : Marque d'inondation
 Système altimétrique : NGF IGN 1969 (système normal)
 Altitude de la référence (en m) : 130.150 m
 Altitude calculée de l'eau (en m) : 130.15