Commune : **VERZEILLE** | Rivière : **Le Lauquet**

Route du Lauquet

1 Repère(s) sur le site

GÉNÉRAL

Unité de gestion : Méditerranée Ouest
Code : AGERIN2018_S_224 **Date de mise à jour :** 06/12/2019
Auteur : SPC MO

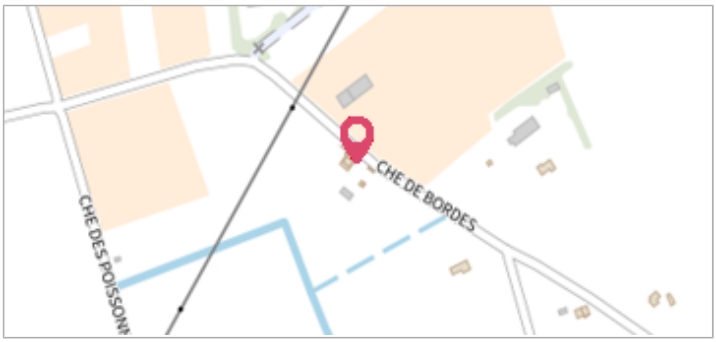



Berge rive droite - Photo ©AGERIN

GÉOLOCALISATION

Coordonnées WGS84 : X: 2.32251243 / Y: 43.12554670
Coordonnées RGF93 (Lambert 93) X: 644828.1 / Y: 6225379.43
Coordonnées RGF93 (ETRS89) : X: 2.3225124 / Y: 43.1255467
Code Hydro: Y1220500 **Rive de référence:** Droite

15 Octobre 2018

Altitude calculée de l'eau : **145.21 m**

Nature de l'inondation : **Débordement de cours d'eau**

Nature du repère : **Laisse d'inondation**

Commentaires : Débris végétaux pris dans végétation

GÉNÉRAL

Code : AGERIN2018_R_224_1 **Date de mise à jour :** 09/12/2019
Auteur : SPC MO



Berge rive droite - Photo ©AGERIN

MARQUE

Maximum de l'inondation : Non
Visibilité : Non renseigné **État du repère :** Non renseigné
Pérennité : Non renseigné **Repère calculé :** Non renseigné
PHEC : Non renseigné

SOURCE DE REPÉRAGE : LEVÉ POST CRUE SUITE AUX DÉBORDEMENT DE L'AUDE DU 15 OCTOBRE 2018, PAR AGERIN POUR LE COMPTE DU SERVICE DE PRÉVISION DES CRUES MO - 16/01/2019

Type de repérage : Non renseigné
Organisme : GEOSPHAIR

NIVELLEMENT INITIAL - 16/01/2019

Méthode : GPS
Organisme : GEOSPHAIR
Référence nivelée : Marque d'inondation
Système altimétrique : NGF IGN 1969 (système normal)
Altitude de la référence (en m) : 145.210 m
Altitude calculée de l'eau (en m) : 145.21