



Commune : SAINT-HILAIRE

Rivière : Le Lauquet


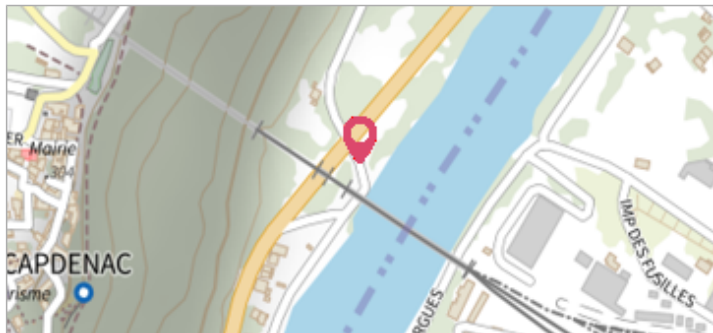
Rue de la pétanque - Parcelle 77**1** Repère(s) sur le site**GÉNÉRAL**

Unité de gestion : Méditerranée Ouest

Code : AGERIN2018_S_195

Date de mise à jour : 06/12/2019

Auteur : SPC MO



Berge rive gauche - Photo ©AGERIN

GÉOLOCALISATION

Coordonnées WGS84 : X: 2.31024745 / Y: 43.09197020

Coordonnées RGF93 (Lambert 93) X: 643796.7 / Y: 6221655.13

Coordonnées RGF93 (ETRS89) : X: 2.3102475 / Y: 43.0919702

Code Hydro: Y1220500

Rive de référence: Gauche

15 octobre 2018

Nature de l'inondation : Débordement de cours d'eau

Altitude calculée de l'eau : **166.93 m**

Nature du repère : Laisse d'inondation

Commentaires : Repère laisse porte garage visible

GÉNÉRAL

Code : AGERIN2018_R_195_1

Date de mise à jour : 11/03/2021

Auteur : SPC MO

MARQUE

Maximum de l'inondation : Oui


Visibilité : Non renseigné

État du repère : Non renseigné

Pérennité : Non renseigné

Repère calculé : Non renseigné

PHEC : Non renseigné



Berge rive gauche - Photo ©AGERIN

SOURCE DE REPÉRAGE : LEVÉ POST CRUE SUITE AUX DÉBOREMENT DE L'AUDE DU 15 OCTOBRE 2018, PAR AGERIN POUR LE COMPTE DU SERVICE DE PRÉVISION DES CRUES MO - 16/01/2019

Type de repérage : Non renseigné

Organisme(s) : GEOSPHAIR

NIVELLEMENT INITIAL - 05/12/2018

Méthode : GPS

Organisme : GEOSPHAIR

Référence nivelée : Autre type de référence

Description référence du repère : Sol

Système altimétrique : NGF IGN 1969 (système normal)

Altitude de la référence (en m) : 165.980 m

Différence entre le niveau d'eau et la référence (en m) : 0.950 m

Altitude calculée de l'eau (en m) : 166.93