



Commune : LIMOUX

Rivière : L' Aude


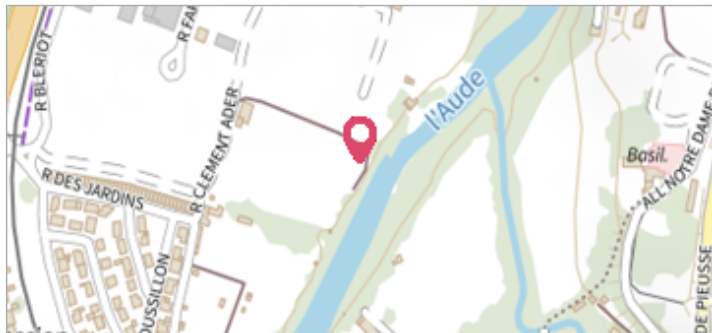
**Rue du Stade****1** Repère(s) sur le site**GÉNÉRAL**

Unité de gestion : Méditerranée Ouest

Code : AGERIN2018\_S\_116

Date de mise à jour : 06/12/2019

Auteur : SPC MO



Berge rive gauche - Photo ©AGERIN

**GÉOLOCALISATION**

Coordonnées WGS84 : X: 2.21856850 / Y: 43.06397550

Coordonnées RGF93 (Lambert 93) X: 636295.83 / Y: 6218612.29

Coordonnées RGF93 (ETRS89) : X: 2.2185685 / Y: 43.0639755

Code Hydro: Y1--0200

Rive de référence: Gauche

**15 Octobre 2018**

Nature de l'inondation : Débordement de cours d'eau

Altitude calculée de l'eau : **161.77 m**

Nature du repère : Laisse d'inondation

Commentaires : Repère d'une laisse effacée sur le muret : donnée DDT


**GÉNÉRAL**

Code : AGERIN2018\_R\_116\_1

Date de mise à jour :

Auteur : SPC MO

07/12/2019



Berge rive gauche - Photo ©AGERIN

**MARQUE**

Maximum de l'inondation : Oui

Visibilité : Non renseigné

État du repère : Non renseigné

Pérennité : Non renseigné

Repère calculé : Non renseigné

PHEC : Non renseigné

**SOURCE DE REPÉRAGE : LEVÉ POST CRUE SUITE AUX DÉBOREMENT DE L'AUDE DU 15 OCTOBRE 2018, PAR AGERIN POUR LE COMPTE DU SERVICE DE PRÉVISION DES CRUES MO - 16/01/2019**

Type de repérage : Non renseigné

Organisme : GEOSPHAIR

**NIVELLEMENT INITIAL - 06/12/2018**

Méthode : GPS

Organisme : GEOSPHAIR

Référence nivelée : Autre type de référence

Description référence du repère : Sol

Système altimétrique : NGF IGN 1969 (système normal)

Altitude de la référence (en m) : 161.270 m

Différence entre le niveau d'eau et la référence (en m) : 0.500 m

Altitude calculée de l'eau (en m) : 161.77