
Commune : **COUIZA**

Rivière : **L' Aude**

Promenade de Gournet

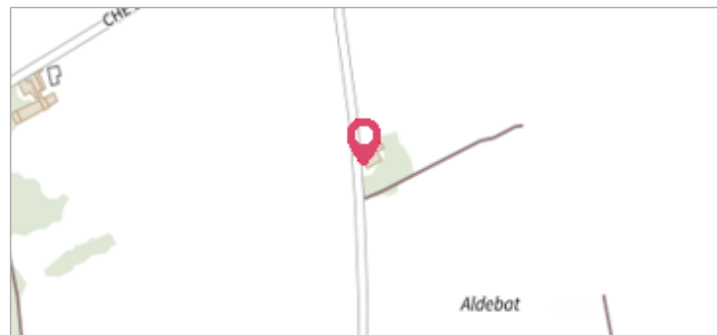
1 Repère(s) sur le site

GÉNÉRAL

Unité de gestion : Méditerranée Ouest

Code : AGERIN2018_S_47 Date de mise à jour : 06/12/2019

Auteur : SPC MO




GÉOLOCALISATION

Coordonnées WGS84 : X: 2.26578471 / Y: 42.94026680

Coordonnées RGF93 (Lambert 93) X: 640016.99 / Y: 6204820.55

Coordonnées RGF93 (ETRS89) : X: 2.2657847 / Y: 42.9402668

Code Hydro: Y1--0200 Rive de référence: Droite


15 Octobre 2018

Altitude calculée de l'eau : **230.22 m**

Nature de l'inondation : **Débordement de cours d'eau**


Nature du repère : **Laisse d'inondation**

Commentaires : sol Promenade de Gournet

GÉNÉRAL

Code : AGERIN2018_R_47_1 Date de mise à jour : 09/12/2019

Auteur : SPC MO



MARQUE

Maximum de l'inondation : Non

Visibilité : Non renseigné État du repère : Non renseigné

Pérennité : Non renseigné Repère calculé : Non renseigné

PHEC : Non renseigné

SOURCE DE REPÉRAGE : LEVÉ POST CRUE SUITE AUX DÉBOREMENT DE L'AUDE DU 15 OCTOBRE 2018, PAR AGERIN POUR LE COMPTE DU SERVICE DE PRÉVISION DES CRUES MO - 16/01/2019

Type de repérage : Non renseigné

Organisme : GEOSPHAIR

NIVELLEMENT INITIAL - 04/12/2018

Méthode : GPS

Organisme : GEOSPHAIR

Référence nivelée : Marque d'inondation

Système altimétrique : NGF IGN 1969 (système normal)

Altitude de la référence (en m) : 230.220 m

Altitude calculée de l'eau (en m) : 230.22