



Commune : ESTREE-BLANCHE

## ESTREE-BLANCHE LA LACQUETTE

**1** Repère(s) sur le site


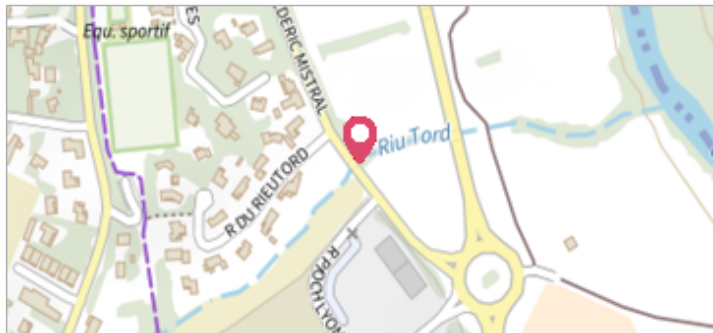
### GÉNÉRAL

**Unité de gestion :** Bassins du Nord

**Code :** WEB\_S\_201911292253

**Date de mise à jour :** 30/06/2020

**Auteur :** SYMSAGEL



Passerelle bois sur la Lacquette

### GÉOLOCALISATION

**Coordonnées WGS84 :** X: 2.32139840 / Y: 50.59298700

**Coordonnées RGF93 (Lambert 93)** X: 651869.92 / Y: 7055306.86

**Coordonnées RGF93 (ETRS89)** : X: 2.3213984 / Y: 50.592987



**Décembre 1999**

Altitude calculée de l'eau : **43.847 m**

Nature de l'inondation : **Débordement de cours d'eau**

Nature du repère : **Repère normalisé (décret n°2005-233)**

**Commentaires :** Repère fixé sur la passerelle en bois

### GÉNÉRAL

**Code :** WEB\_R\_201911293239

**Date de mise à jour :**

**Auteur :** SYMSAGEL

29/11/2019

### MARQUE


**Texte :** La Lacquette Crue de Décembre 1999

**Maximum de l'inondation :** Oui

**Visibilité :** Oui

**État du repère :** Bon

**Pérennité :** Longue



Repère de crue en rive droite de la Lacquette

### NIVELLEMENT AVEC GPS TRIMBLE - 26/11/2019

**Méthode :** GPS

**Commentaires sur le nivellement :** Le Symsagel n'est pas géomètre expert, les côtes sont indiquées à titre indicatif

**Référence nivelée :** Marque d'inondation

**Système altimétrique :** NGF IGN 1969 (système normal)

**Altitude de la référence (en m) :** 43.847 m

**Altitude calculée de l'eau (en m) :** 43.847 m