



Commune : **PERPIGNAN**

différents repères de crues posés au droit de l'échelle rive droite amont du pont Joffre

3 Repère(s) sur le site

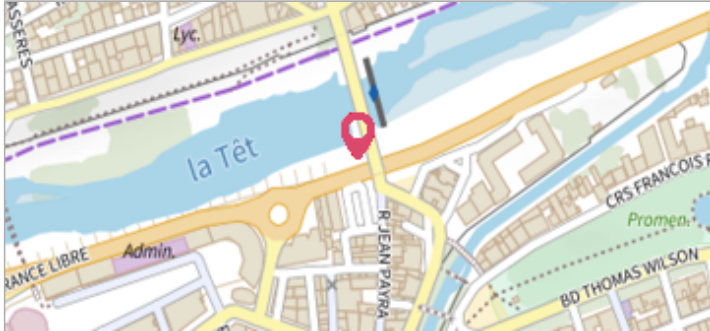
GÉNÉRAL

Unité de gestion : Méditerranée Ouest

Code : WEB_SPC_20191115

Date de mise à jour : 15/11/2019

Auteur : SPC MO



GÉOLOCALISATION

Coordonnées WGS84 : X: 2.89301881 / Y: 42.70306510

Coordonnées RGF93 (Lambert 93) X: 691224.12 / Y: 6178168.51

Coordonnées RGF93 (ETRS89) : X: 2.8930188 / Y: 42.7030651



Date inconnue ou approximative

Nature de l'inondation :

GÉNÉRAL

Code : WEB_R_201911151324

Date de mise à jour :

Auteur : SPC MO

24/07/2025

MARQUE

Texte : crue de 1992

Maximum de l'inondation : Oui

Visibilité : Oui

État du repère : Bon

Pérennité : Longue

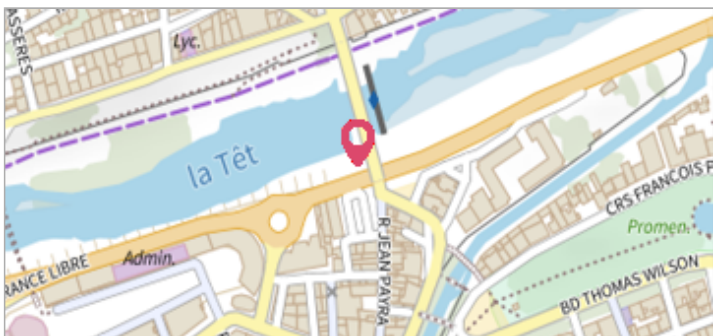
Commune : **PERPIGNAN**

différents repères de crues posés au droit de l'échelle rive droite amont du pont Joffre

3 Repère(s) sur le site

GÉNÉRAL

Unité de gestion : Méditerranée Ouest
 Code : WEB_SPC_20191115 Date de mise à jour : 15/11/2019
 Auteur : SPC MO



44 boulevard de France en rive droite amont du pont Joffre

GÉOLOCALISATION


Coordonnées WGS84 : X: 2.89301881 / Y: 42.70306510
 Coordonnées RGF93 (Lambert 93) X: 691224.12 / Y: 6178168.51
 Coordonnées RGF93 (ETRS89) : X: 2.8930188 / Y: 42.7030651

Date inconnue ou approximative

Nature de l'inondation : **Débordement de cours d'eau** Nature du repère : **Repère normalisé (décret n°2005-233)**

GÉNÉRAL

Code : WEB_R_201911154109 Date de mise à jour : 24/07/2025
 Auteur : SPC MO



MARQUE

Texte : crue de 1999
 Maximum de l'inondation : Oui
 Visibilité : Oui État du repère : Bon
 Pérennité : Longue Repère calculé : Non
 PHEC : Non

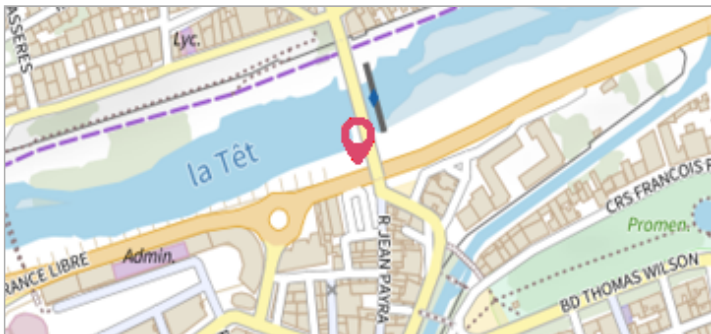
Commune : **PERPIGNAN**

différents repères de crues posés au droit de l'échelle rive droite amont du pont Joffre

3 Repère(s) sur le site

GÉNÉRAL

Unité de gestion : Méditerranée Ouest
 Code : WEB_SPC_20191115 Date de mise à jour : 15/11/2019
 Auteur : SPC MO



GÉOLOCALISATION


Coordonnées WGS84 : X: 2.89301881 / Y: 42.70306510
 Coordonnées RGF93 (Lambert 93) X: 691224.12 / Y: 6178168.51
 Coordonnées RGF93 (ETRS89) : X: 2.8930188 / Y: 42.7030651

Date inconnue ou approximative Altitude calculée de l'eau : **29.862 m**

Nature de l'inondation : **Débordement de cours d'eau** Nature du repère : **Repère normalisé (décret n°2005-233)**

GÉNÉRAL

Code : WEB_R_201911155052 Date de mise à jour : 24/07/2025
 Auteur : SPC MO



MARQUE

Texte : crue de 1940
 Maximum de l'inondation : Oui
 Visibilité : Oui État du repère : Bon
 Pérennité : Longue

NIVELLEMENT REPÈRE DE 1940 - 18/11/2019

Méthode : Cheminement topographique
 Référence nivelée : Marque d'inondation
 Description référence du repère : zéro d'échelle à 23.562 mNGF
 Système altimétrique : NGF IGN 1969 (système normal)
 Altitude de la référence (en m) : 23.562 m
 Différence entre le niveau d'eau et la référence (en m) : 6.300 m
 Altitude calculée de l'eau (en m) : 29.862