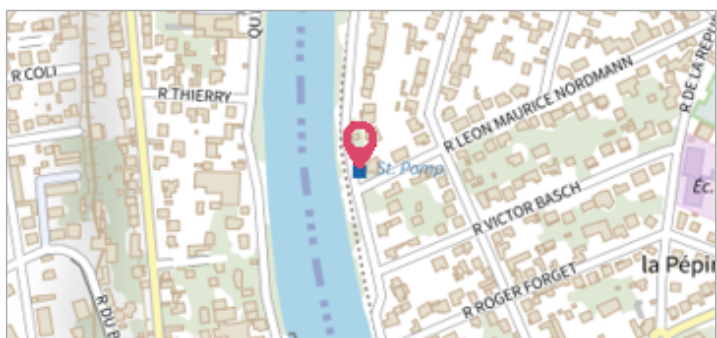
	Commune : BRY-SUR-MARNE	Rivière : La Marne
<h2>Station anti-crue CD94 Bry-3</h2>		

Commentaires : Macarons 1910 et 1924, repère pédagogique sur la station. Adresse exacte de la station: angle quai Adrien Mentienne et rue Léon Maurice Nordmann, Bry-sur-Marne.	1	Repère(s) sur le site
--	---	-----------------------


GÉNÉRAL

Unité de gestion : Seine moyenne-Yonne-Loing
Code : WEB_S_201911051248 **Date de mise à jour :** 20/01/2020
Auteur : M. Poissonnier - CD Val-de-Marne



GÉOLOCALISATION


Coordonnées WGS84 : X: 2.51204790 / Y: 48.84495800
Coordonnées RGF93 (Lambert 93) X: 664189.36 / Y: 6860656.41
Coordonnées RGF93 (ETRS89) : X: 2.5120479 / Y: 48.844958
Code Hydro: F---0100 **Rive de référence:**

	<h2>Date inconnue ou approximative</h2>	
Nature de l'inondation :		

Commentaires : Macarons 1910 et 1924 et repère pédagogique

GÉNÉRAL

Code : WEB_R_201911051403 **Date de mise à jour :** 24/07/2025
Auteur : M. Poissonnier - CD Val-de-Marne



MARQUE

Texte : Macarons 1910 et 1924 et repère pédagogique sur la station