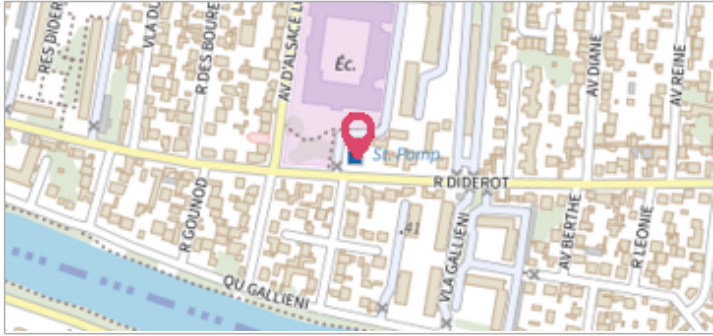
	Commune : <b>CHAMPIGNY-SUR-MARNE</b>	Rivière : <b>La Marne</b>
<h2 style="margin: 0;">Station anti-crue CD94 Champigny</h2>		

<b>Commentaires</b> : Macarons 1910, 1924 et panneau pédagogique sur la station. Adresse exacte de la station: 87 rue Diderot, Champigny-sur-Marne	1	Repère(s) sur le site
--	---	-----------------------

**GÉNÉRAL**

---


**Unité de gestion** : Seine moyenne-Yonne-Loing  
**Code** : WEB\_S\_201911055951    **Date de mise à jour** : 20/01/2020  
**Auteur** : M. Poissonnier - CD Val-de-Marne



**GÉOLOCALISATION**

---

**Coordonnées WGS84** : X: 2.49238500 / Y: 48.81288800  
**Coordonnées RGF93 (Lambert 93)** X: 662723.4 / Y: 6857099.65  
**Coordonnées RGF93 (ETRS89)** : X: 2.492385 / Y: 48.812888  
**Code Hydro**: F---0100    **Rive de référence**:


	<b>Date inconnue ou approximative</b>
Nature de l'inondation :	

**Commentaires** : Macarons 1910, 1924 et panneau pédagogique

**GÉNÉRAL**

---

**Code** : WEB\_R\_201911050042    **Date de mise à jour** : 24/07/2025  
**Auteur** : M. Poissonnier - CD Val-de-Marne



**MARQUE**

---

**Texte** : Macarons 1910, 1924 et panneau pédagogique