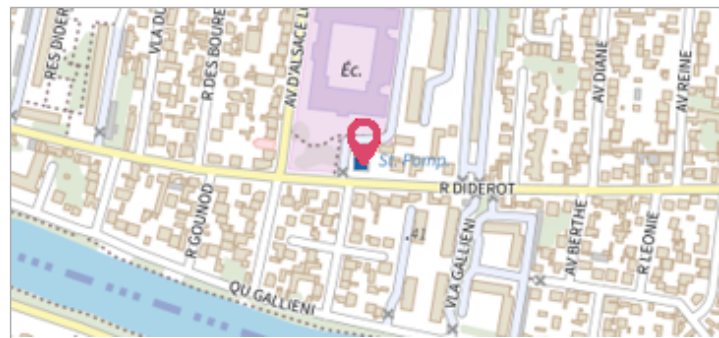
	Commune : CHAMPIGNY-SUR-MARNE	Rivière : La Marne
<h2>Station anti-crue CD94 Champigny</h2>		

Commentaires : Macarons 1910, 1924 et panneau pédagogique sur la station. Adresse exacte de la station: 87 rue Diderot, Champigny-sur-Marne	2	Repère(s) sur le site
--	---	-----------------------


GÉNÉRAL

Unité de gestion : Seine moyenne-Yonne-Loing
Code : WEB_S_201911055951 **Date de mise à jour :** 20/01/2020
Auteur : M. Poissonnier - CD Val-de-Marne



GÉOLOCALISATION


Coordonnées WGS84 : X: 2.49238500 / Y: 48.81288800
Coordonnées RGF93 (Lambert 93) X: 662723.4 / Y: 6857099.65
Coordonnées RGF93 (ETRS89) : X: 2.492385 / Y: 48.812888
Code Hydro: F---0100 **Rive de référence:**

	1910	Altitude calculée de l'eau : 37.67 m
Nature de l'inondation :		

Commentaires : Repères simulés 1910, 1924 et panneau pédagogique

GÉNÉRAL

Code : WEB_R_201911050042 **Date de mise à jour :**
Auteur : M. Poissonnier - CD Val-de-Marne 05/05/2026




MARQUE

Texte : Repère simulé crue centennale type 1910
Visibilité : Oui **État du repère :** Bon
Pérennité : Longue

NIVELLEMENT REPÈRE 1910 - 21/04/2026

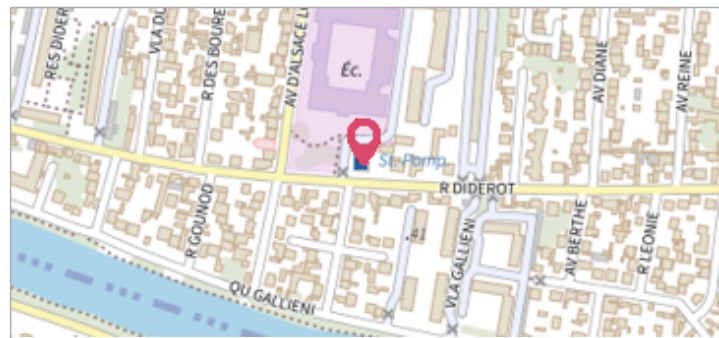
Méthode : GPS
Description référence du repère : Au sol au droit de la marque
Système altimétrique : NGF IGN 1969 (système normal)
Altitude de la référence (en m) : 35.920 m
Différence entre le niveau d'eau et la référence (en m) : 1.750 m
Altitude calculée de l'eau (en m) : 37.67

	Commune : CHAMPIGNY-SUR-MARNE	Rivière : La Marne
<h2>Station anti-crue CD94 Champigny</h2>		

Commentaires : Macarons 1910, 1924 et panneau pédagogique sur la station. Adresse exacte de la station: 87 rue Diderot, Champigny-sur-Marne	2 Repère(s) sur le site
--	--------------------------------


GÉNÉRAL

Unité de gestion : Seine moyenne-Yonne-Loing
Code : WEB_S_201911055951 **Date de mise à jour :** 20/01/2020
Auteur : M. Poissonnier - CD Val-de-Marne



GÉOLOCALISATION

Coordonnées WGS84 : X: 2.49238500 / Y: 48.81288800
Coordonnées RGF93 (Lambert 93) X: 662723.4 / Y: 6857099.65
Coordonnées RGF93 (ETRS89) : X: 2.492385 / Y: 48.812888
Code Hydro: F---0100 **Rive de référence:**

	1924	Altitude calculée de l'eau : 36.78 m
Nature de l'inondation :		

GÉNÉRAL

Code : WEB_R_201911050042 **Date de mise à jour :** 05/05/2026
Auteur : SPC SMYL



MARQUE

Texte : Repère simulé crue quinquennale type 1924
Visibilité : Oui **État du repère :** Bon
Pérennité : Longue

NIVELLEMENT REPÈRE SIMULÉ 1924 - 21/04/2026

Méthode : GPS
Description référence du repère : Au sol au droit de la marque
Système altimétrique : NGF IGN 1969 (système normal)
Altitude de la référence (en m) : 35.920 m
Différence entre le niveau d'eau et la référence (en m) : 0.860 m
Altitude calculée de l'eau (en m) : 36.78