Commune : **SAINT-PONS-DE-THOMIERES** | Rivière : **Le Jaur**

5 Rue du Pont Notre Dame

2 Repère(s) sur le site

GÉNÉRAL

Unité de gestion : Méditerranée Ouest
Code : WEB_S_201910173637 **Date de mise à jour :** 17/10/2019
Auteur : CITEO Ingenierie

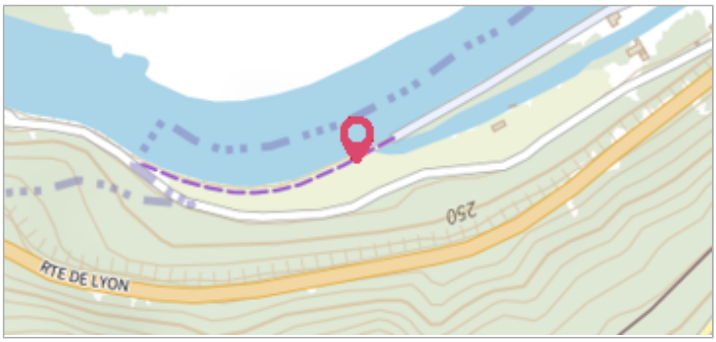

5 Rue du Pont Notre Dame

GÉOLOCALISATION

Coordonnées WGS84 : X: 2.76105145 / Y: 43.48753010
Coordonnées RGF93 (Lambert 93) X: 680662.54 / Y: 6265411.64
Coordonnées RGF93 (ETRS89) : X: 2.7610515 / Y: 43.4875301
Code Hydro: Y2540500 **Rive de référence:**

15 Octobre 2018

Altitude calculée de l'eau : **307.47 m**

Nature de l'inondation : **Débordement de cours d'eau**

Nature du repère : **Laisse d'inondation**

Commentaires : Commanditaire de la campagne : DDTM34

GÉNÉRAL

Code : WEB_R_201910174055 **Date de mise à jour :** 18/10/2019
Auteur : CITEO Ingenierie

Angle droit de la maison n°5 Rue du Pont Notre Dame

MARQUE

Texte : Numero 2, Angle droit de la maison n°5 Rue du Pont Notre Dame
Maximum de l'inondation : Oui
Visibilité : Oui

NIVELLEMENT - 20/12/2018

Méthode : GPS
Commentaires sur le nivellement : Auteur de la marque: Citéo Ingénierie / Auteur du nivellement: Cabinet C.E.A.U
Référence nivelée : Marque d'inondation
Description référence du repère : Voirie
Système altimétrique : NGF IGN 1969 (système normal)
Altitude de la référence (en m) : 307.470 m
Différence entre le niveau d'eau et la référence (en m) : 0.000 m
Altitude calculée de l'eau (en m) : 307.47

Commune : **SAINT-PONS-DE-THOMIERES** | Rivière : **Le Jaur**

5 Rue du Pont Notre Dame

2 Repère(s) sur le site

GÉNÉRAL

Unité de gestion : Méditerranée Ouest
Code : WEB_S_201910173637 **Date de mise à jour :** 17/10/2019
Auteur : CITEO Ingenierie

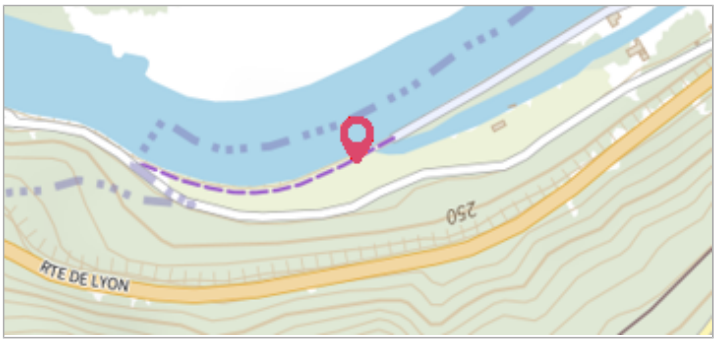

5 Rue du Pont Notre Dame

GÉOLOCALISATION

Coordonnées WGS84 : X: 2.76105145 / Y: 43.48753010
Coordonnées RGF93 (Lambert 93) X: 680662.54 / Y: 6265411.64
Coordonnées RGF93 (ETRS89) : X: 2.7610515 / Y: 43.4875301
Code Hydro: Y2540500 **Rive de référence:**

15 Octobre 2018

Altitude calculée de l'eau : **307.47 m**

Nature de l'inondation : **Débordement de cours d'eau**

Nature du repère : **Laisse d'inondation**

Commentaires : Commanditaire de la campagne : DDTM34

GÉNÉRAL

Code : WEB_R_201910174737 **Date de mise à jour :** 18/10/2019
Auteur : CITEO Ingenierie



Angle droit de la porte de garage au 4 Rue du Pont Notre Dame

MARQUE

Texte : Numero 3, Angle droit de la porte de garage au 4 Rue du Pont Notre Dame
Maximum de l'inondation : Oui
Visibilité : Oui

NIVELLEMENT - 20/12/2018

Méthode : GPS
Commentaires sur le nivellement : Auteur de la marque: Citéo Ingénierie / Auteur du nivellement: Cabinet C.E.A.U
Référence nivelée : Marque d'inondation
Description référence du repère : Voirie
Système altimétrique : NGF IGN 1969 (système normal)
Altitude de la référence (en m) : 307.470 m
Différence entre le niveau d'eau et la référence (en m) : 0.000 m
Altitude calculée de l'eau (en m) : 307.47