
Commune : **SAINT-JEAN-DE-LA-CROIX**

Rivière : **La Loire**

Chemin du Chanvre

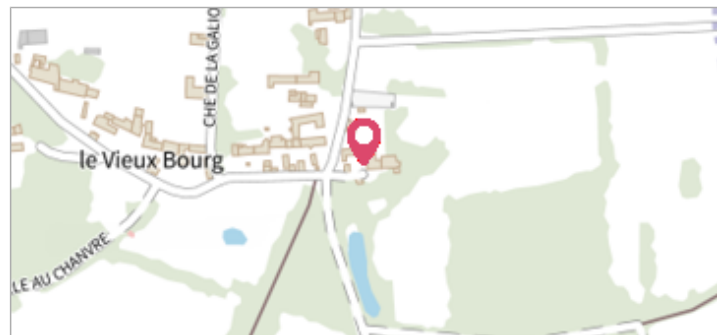
1 Repère(s) sur le site

GÉNÉRAL

Unité de gestion : Maine-Loire aval

Code : S_S2R9 **Date de mise à jour :** 08/10/2019

Auteur : SPC MLA



GÉOLOCALISATION

Coordonnées WGS84 : X: -0.59266900 / Y: 47.40685760


Coordonnées RGF93 (Lambert 93) X: 429155.34 / **Y:** 6706886.14

Coordonnées RGF93 (ETRS89) : X: -0.592669 / Y: 47.4068576

Code Hydro: ----0000 **Rive de référence:** Droite



Vue du site


1936

Nature de l'inondation : **Débordement de cours d'eau**


Nature du repère : **Marque gravée**

Commentaires : Site CORELA S2R9. Trait gravé. Mur extérieur - Poteau téléphonique

GÉNÉRAL

Code : S2R9_1 **Date de mise à jour :** 08/10/2019

Auteur : SPC MLA



Vue du repère

MARQUE

Maximum de l'inondation : Non renseigné

Visibilité : Non renseigné **État du repère :** Mauvais

Pérennité : Non renseigné **Repère calculé :** Non renseigné

PHEC : Non renseigné

SOURCE DE REPÉRAGE : RECENSEMENT DREAL PAYS-DE-LA-LOIRE - CORELA - 2005-2006 -

Type de repérage : Source bibliographique