


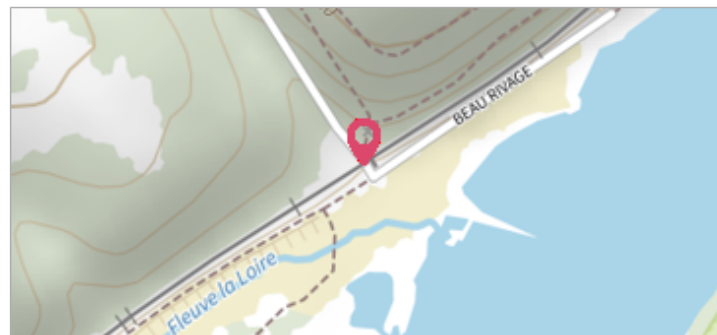
|   |                             |                           |
|---|-----------------------------|---------------------------|
|  | Commune : <b>LE CELLIER</b> | Rivière : <b>La Loire</b> |
| <b>pont SNCF - Beau Rivage</b>  |                             |                           |

|   |   |                       |
|---|---|-----------------------|
| <b>Commentaires :</b> Site CORELA S110R2 - Pont SNCF - Moyen état - Au niveau du pont de la voie ferrée, en aval du château. Il s'agit probablement de la crue de 1866. | 3 | Repère(s) sur le site |
|---|---|-----------------------|

**GÉNÉRAL**

---


**Unité de gestion :** Maine-Loire aval  
**Code :** LCI\_S\_7349      **Date de mise à jour :** 08/12/2023  
**Auteur :** SPC LCI



**GÉOLOCALISATION**

---

**Coordonnées WGS84 :** X: -1.33568490 / Y: 47.32218150  
**Coordonnées RGF93 (Lambert 93)** X: 372676 / Y: 6700306  
**Coordonnées RGF93 (ETRS89)** : X: -1.3356849 / Y: 47.3221815  
**Code Hydro:** ----0000      **Rive de référence:** Droite

|   |             |  |   |
|---|-------------|--|---|
|  | <b>1995</b> | Nature de l'inondation : <b>Débordement de cours d'eau</b> | Nature du repère : <b>Marque gravée</b> |
|---|-------------|--|---|

**Commentaires :** Site CORELA S110R2. trait gravé. Mur du pont sncf

**GÉNÉRAL**

---

**Code :** LCI\_S\_7349\_A      **Date de mise à jour :** 09/10/2019  
**Auteur :** SPC MLA



Vue du repère

**MARQUE**

---

**Maximum de l'inondation :** Non renseigné  
**Visibilité :** Non renseigné      **État du repère :** Moyen  
**Pérennité :** Non renseigné      **Repère calculé :** Non renseigné  
**PHEC :** Non renseigné

**SOURCE DE REPÉRAGE : RECENSEMENT DREAL PAYS-DE-LA-LOIRE - CORELA - 2005-2006 -**

---

**Type de repérage :** Source bibliographique