
Commune : **SAINT-JEAN-DE-LA-CROIX**

Rivière : **La Loire**

20 levée ligérienne#4

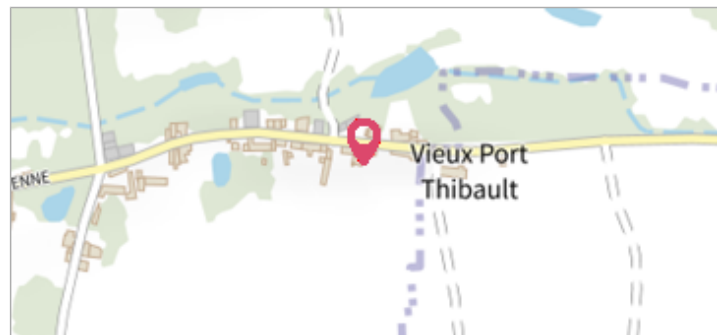
4 Repère(s) sur le site

GÉNÉRAL

Unité de gestion : Maine-Loire aval

Code : S_S2R8 **Date de mise à jour :** 08/10/2019

Auteur : SPC MLA



GÉOLOCALISATION


Coordonnées WGS84 : X: -0.58891890 / Y: 47.41047430

Coordonnées RGF93 (Lambert 93) : X: 429456.11 / Y: 6707274.64

Coordonnées RGF93 (ETRS89) : X: -0.5889189 / Y: 47.4104743

Code Hydro : ----0000 **Rive de référence:** Gauche




1977

Nature de l'inondation : **Débordement de cours d'eau**

Nature du repère : **Plaque**

Commentaires : Site CORELA S2R8. Faïence. Mur extérieur

GÉNÉRAL

Code : S2R8_1 **Date de mise à jour :** 10/10/2019

Auteur : SPC MLA



MARQUE

Maximum de l'inondation : Non renseigné


Visibilité : Non renseigné **État du repère :** Bon

Pérennité : Non renseigné **Repère calculé :** Non renseigné

PHEC : Non renseigné

SOURCE DE REPÉRAGE : RECENSEMENT DREAL PAYS-DE-LA-LOIRE - CORELA - 2005-2006 -

Type de repérage : Source bibliographique


Commune : **SAINT-JEAN-DE-LA-CROIX**

Rivière : **La Loire**

20 levée ligérienne#4

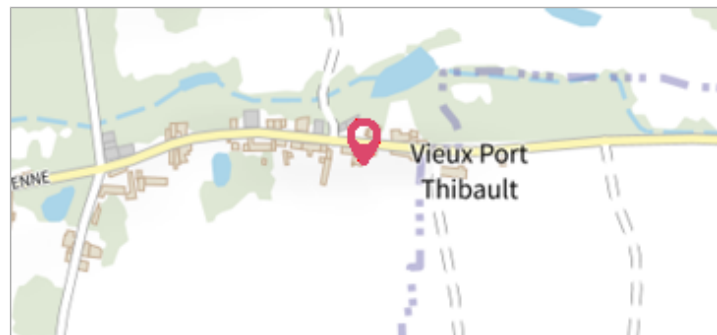
4 Repère(s) sur le site

GÉNÉRAL

Unité de gestion : Maine-Loire aval

Code : S_S2R8 **Date de mise à jour :** 08/10/2019

Auteur : SPC MLA



GÉOLOCALISATION

Coordonnées WGS84 : X: -0.58891890 / Y: 47.41047430

Coordonnées RGF93 (Lambert 93) : X: 429456.11 / Y: 6707274.64

Coordonnées RGF93 (ETRS89) : X: -0.5889189 / Y: 47.4104743

Code Hydro : ----0000 **Rive de référence:** Gauche




1981

Nature de l'inondation : **Débordement de cours d'eau**

Nature du repère : **Plaque**

Commentaires : Site CORELA S2R8. Faïence. Mur extérieur

GÉNÉRAL

Code : S2R8_2 **Date de mise à jour :** 10/10/2019

Auteur : SPC MLA



MARQUE

Maximum de l'inondation : Non renseigné


Visibilité : Non renseigné **État du repère :** Bon

Pérennité : Non renseigné **Repère calculé :** Non renseigné

PHEC : Non renseigné

SOURCE DE REPÉRAGE : RECENSEMENT DREAL PAYS-DE-LA-LOIRE - CORELA - 2005-2006 -

Type de repérage : Source bibliographique


Commune : **SAINT-JEAN-DE-LA-CROIX**

Rivière : **La Loire**

20 levée ligérienne#4

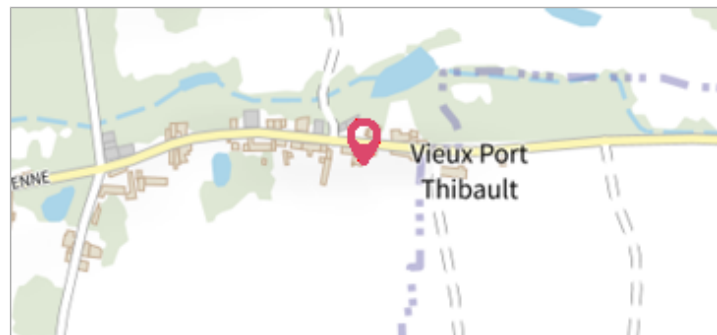
4 Repère(s) sur le site

GÉNÉRAL

Unité de gestion : Maine-Loire aval

Code : S_S2R8 **Date de mise à jour :** 08/10/2019

Auteur : SPC MLA



GÉOLOCALISATION


Coordonnées WGS84 : X: -0.58891890 / Y: 47.41047430

Coordonnées RGF93 (Lambert 93) : X: 429456.11 / Y: 6707274.64

Coordonnées RGF93 (ETRS89) : X: -0.5889189 / Y: 47.4104743

Code Hydro : ----0000 **Rive de référence:** Gauche




1983

Nature de l'inondation : **Débordement de cours d'eau**

Nature du repère : **Plaque**

Commentaires : Site CORELA S2R8. Faïence. Mur extérieur

GÉNÉRAL

Code : S2R8_3 **Date de mise à jour :** 10/10/2019

Auteur : SPC MLA



MARQUE

Maximum de l'inondation : Non renseigné


Visibilité : Non renseigné **État du repère :** Bon

Pérennité : Non renseigné **Repère calculé :** Non renseigné

PHEC : Non renseigné

SOURCE DE REPÉRAGE : RECENSEMENT DREAL PAYS-DE-LA-LOIRE - CORELA - 2005-2006 -

Type de repérage : Source bibliographique


Commune : **SAINT-JEAN-DE-LA-CROIX**

Rivière : **La Loire**

20 levée ligérienne#4

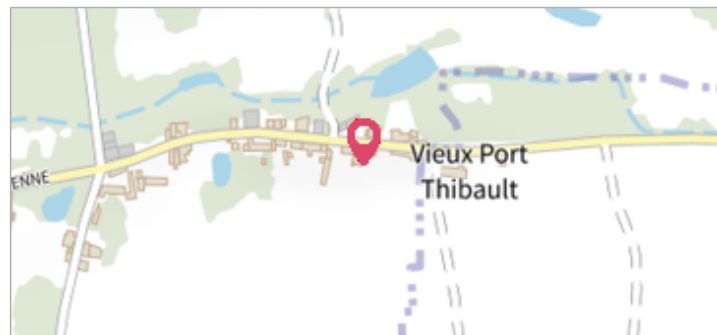
4 Repère(s) sur le site

GÉNÉRAL

Unité de gestion : Maine-Loire aval

Code : S_S2R8 **Date de mise à jour :** 08/10/2019

Auteur : SPC MLA



GÉOLOCALISATION


Coordonnées WGS84 : X: -0.58891890 / Y: 47.41047430

Coordonnées RGF93 (Lambert 93) : X: 429456.11 / Y: 6707274.64

Coordonnées RGF93 (ETRS89) : X: -0.5889189 / Y: 47.4104743

Code Hydro : ----0000 **Rive de référence:** Gauche




1985

Nature de l'inondation : **Débordement de cours d'eau**

Nature du repère : **Plaque**

Commentaires : Site CORELA S2R8. Faïence. Mur extérieur

GÉNÉRAL

Code : S2R8_4 **Date de mise à jour :** 09/10/2019

Auteur : SPC MLA



MARQUE

Maximum de l'inondation : Non renseigné

Visibilité : Non renseigné **État du repère :** Bon

Pérennité : Non renseigné **Repère calculé :** Non renseigné

PHEC : Non renseigné

SOURCE DE REPÉRAGE : RECENSEMENT DREAL PAYS-DE-LA-LOIRE - CORELA - 2005-2006 -

Type de repérage : Source bibliographique