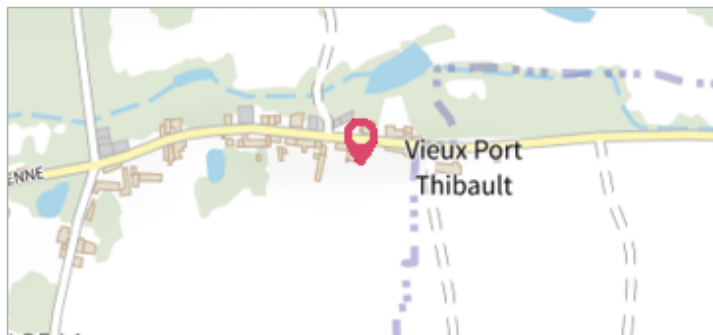
	Commune : SAINT-JEAN-DE-LA-CROIX	Rivière : La Loire
	20 levée ligérienne#3	

2 Repère(s) sur le site

GÉNÉRAL

Unité de gestion : Maine-Loire aval
 Code : S_S2R7 Date de mise à jour : 08/10/2019
 Auteur : SPC MLA



GÉOLOCALISATION

Coordonnées WGS84 : X: -0.58888570 / Y: 47.41044100
 Coordonnées RGF93 (Lambert 93) X: 429458.44 / Y: 6707270.83
 Coordonnées RGF93 (ETRS89) : X: -0.5888857 / Y: 47.410441
 Code Hydro: ----0000 Rive de référence: Gauche

	1988	Nature de l'inondation : Débordement de cours d'eau	Nature du repère : Plaque
	Commentaires : Site CORELA S2R7. Faience. Mur extérieur		

GÉNÉRAL

Code : S2R7_1 Date de mise à jour : 10/10/2019
 Auteur : SPC MLA


MARQUE

Maximum de l'inondation : Non renseigné
 Visibilité : Non renseigné État du repère : Bon
 Pérennité : Non renseigné Repère calculé : Non renseigné
 PHEC : Non renseigné

SOURCE DE REPÉRAGE : RECENSEMENT DREAL PAYS-DE-LA-LOIRE - CORELA - 2005-2006 -

Type de repérage : Source bibliographique

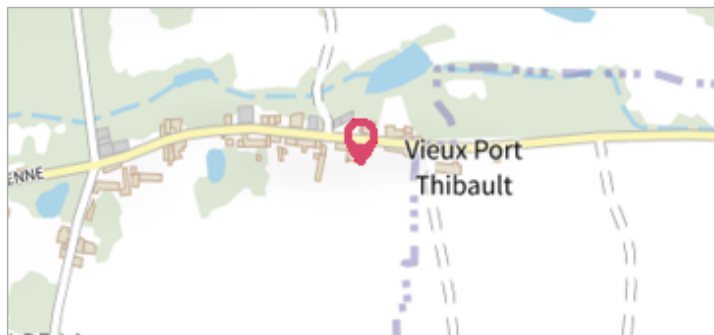


	Commune : SAINT-JEAN-DE-LA-CROIX	Rivière : La Loire
	20 levée ligérienne#3	

2 Repère(s) sur le site


GÉNÉRAL

Unité de gestion : Maine-Loire aval
 Code : S_S2R7 Date de mise à jour : 08/10/2019
 Auteur : SPC MLA



GÉOLOCALISATION

Coordonnées WGS84 : X: -0.58888570 / Y: 47.41044100
 Coordonnées RGF93 (Lambert 93) X: 429458.44 / Y: 6707270.83
 Coordonnées RGF93 (ETRS89) : X: -0.5888857 / Y: 47.410441
 Code Hydro: ----0000 Rive de référence: Gauche

	2001	Nature de l'inondation : Débordement de cours d'eau	Nature du repère : Plaque
	Commentaires : Site CORELA S2R7. Faïence. Mur extérieur		

GÉNÉRAL

Code : S2R7_2 Date de mise à jour : 10/10/2019
 Auteur : SPC MLA

MARQUE

Maximum de l'inondation : Non renseigné
 Visibilité : Non renseigné État du repère : Bon
 Pérennité : Non renseigné Repère calculé : Non renseigné
 PHEC : Non renseigné

SOURCE DE REPÉRAGE : RECENSEMENT DREAL PAYS-DE-LA-LOIRE - CORELA - 2005-2006 -

Type de repérage : Source bibliographique

