Commune : **SAINT-JEAN-DE-LA-CROIX** | Rivière : **La Loire**

20 levée ligérienne#2

6 Repère(s) sur le site

GÉNÉRAL

Unité de gestion : Maine-Loire aval
Code : S_S2R6 **Date de mise à jour :** 08/10/2019
Auteur : SPC MLA

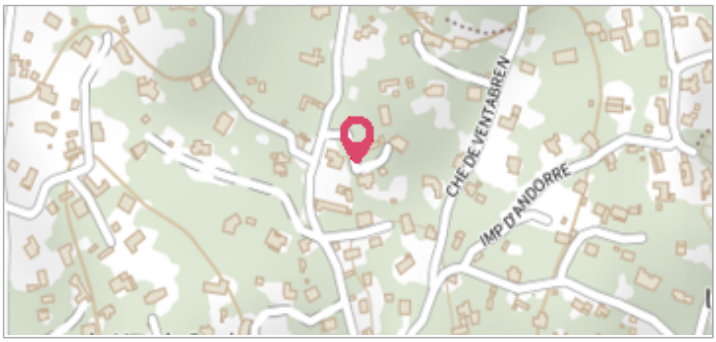

Vue du site

GÉOLOCALISATION

Coordonnées WGS84 : X: -0.58886890 / Y: 47.41050760
Coordonnées RGF93 (Lambert 93) X: 429460.05 / Y: 6707278.16
Coordonnées RGF93 (ETRS89) : X: -0.5888689 / Y: 47.4105076
Code Hydro: ----0000 **Rive de référence:** Gauche

1910

Nature de l'inondation : **Débordement de cours d'eau** Nature du repère : **Plaque**

Commentaires : Site CORELA S2R6. Faience. Mur extérieur

GÉNÉRAL

Code : S2R6_1 **Date de mise à jour :** 08/10/2019
Auteur : SPC MLA

Vue du repère

MARQUE

Maximum de l'inondation : Non renseigné
Visibilité : Non renseigné **État du repère :** Bon
Pérennité : Non renseigné **Repère calculé :** Non renseigné
PHEC : Non renseigné

SOURCE DE REPÉRAGE : RECENSEMENT DREAL PAYS-DE-LA-LOIRE - CORELA - 2005-2006 -

Type de repérage : Source bibliographique

Commune : **SAINT-JEAN-DE-LA-CROIX** | Rivière : **La Loire**

20 levée ligérienne#2

6 Repère(s) sur le site

GÉNÉRAL

Unité de gestion : Maine-Loire aval
Code : S_S2R6 **Date de mise à jour :** 08/10/2019
Auteur : SPC MLA

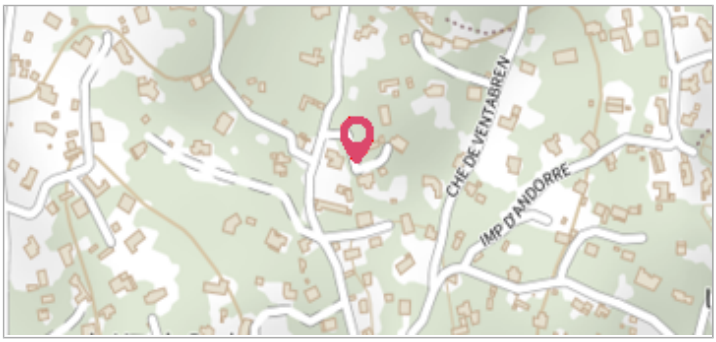

Vue du site

GÉOLOCALISATION

Coordonnées WGS84 : X: -0.58886890 / Y: 47.41050760
Coordonnées RGF93 (Lambert 93) X: 429460.05 / Y: 6707278.16
Coordonnées RGF93 (ETRS89) : X: -0.5888689 / Y: 47.4105076
Code Hydro: ----0000 **Rive de référence:** Gauche

1923

Nature de l'inondation : **Débordement de cours d'eau** Nature du repère : **Plaque**

Commentaires : Site CORELA S2R6. Faience. Mur extérieur

GÉNÉRAL

Code : S2R6_2 **Date de mise à jour :** 08/10/2019
Auteur : SPC MLA

Vue du repère

MARQUE

Maximum de l'inondation : Non renseigné
Visibilité : Non renseigné **État du repère :** Bon
Pérennité : Non renseigné **Repère calculé :** Non renseigné
PHEC : Non renseigné

SOURCE DE REPÉRAGE : RECENSEMENT DREAL PAYS-DE-LA-LOIRE - CORELA - 2005-2006 -

Type de repérage : Source bibliographique

Commune : **SAINT-JEAN-DE-LA-CROIX** | Rivière : **La Loire**

20 levée ligérienne#2

6 Repère(s) sur le site

GÉNÉRAL

Unité de gestion : Maine-Loire aval
Code : S_S2R6 **Date de mise à jour :** 08/10/2019
Auteur : SPC MLA

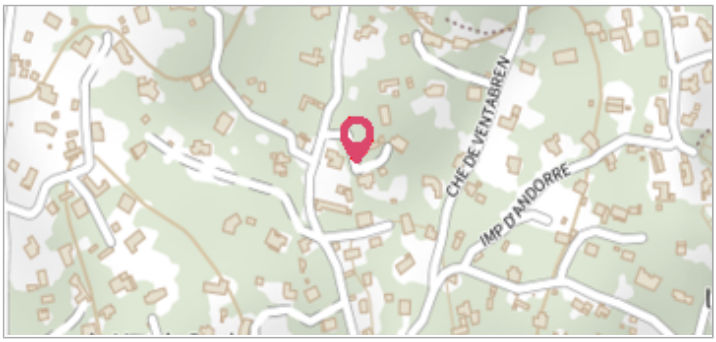

Vue du site

GÉOLOCALISATION

Coordonnées WGS84 : X: -0.58886890 / Y: 47.41050760
Coordonnées RGF93 (Lambert 93) X: 429460.05 / Y: 6707278.16
Coordonnées RGF93 (ETRS89) : X: -0.5888689 / Y: 47.4105076
Code Hydro: ----0000 **Rive de référence:** Gauche

1936

Nature de l'inondation : **Débordement de cours d'eau** Nature du repère : **Plaque**

Commentaires : Site CORELA S2R6. Faience. Mur extérieur

GÉNÉRAL

Code : S2R6_3 **Date de mise à jour :** 08/10/2019
Auteur : SPC MLA

Vue du repère

MARQUE

Maximum de l'inondation : Non renseigné
Visibilité : Non renseigné **État du repère :** Bon
Pérennité : Non renseigné **Repère calculé :** Non renseigné
PHEC : Non renseigné

SOURCE DE REPÉRAGE : RECENSEMENT DREAL PAYS-DE-LA-LOIRE - CORELA - 2005-2006 -

Type de repérage : Source bibliographique

Commune : **SAINT-JEAN-DE-LA-CROIX** | Rivière : **La Loire**

20 levée ligérienne#2

6 Repère(s) sur le site

GÉNÉRAL

Unité de gestion : Maine-Loire aval
Code : S_S2R6 **Date de mise à jour :** 08/10/2019
Auteur : SPC MLA

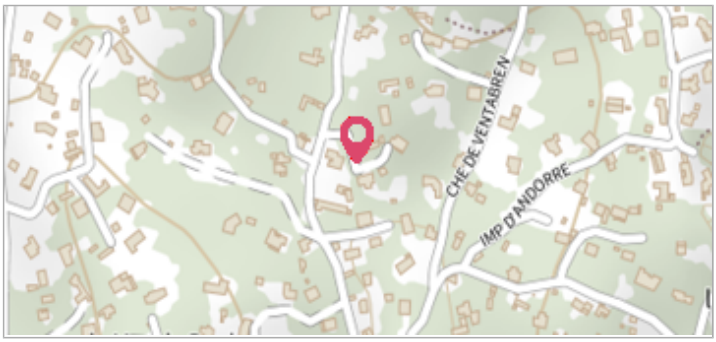

Vue du site

GÉOLOCALISATION

Coordonnées WGS84 : X: -0.58886890 / Y: 47.41050760
Coordonnées RGF93 (Lambert 93) X: 429460.05 / Y: 6707278.16
Coordonnées RGF93 (ETRS89) : X: -0.5888689 / Y: 47.4105076
Code Hydro: ----0000 **Rive de référence:** Gauche

1952

Nature de l'inondation : **Débordement de cours d'eau** Nature du repère : **Plaque**

Commentaires : Site CORELA S2R6. Faience. Mur extérieur

GÉNÉRAL

Code : S2R6_4 **Date de mise à jour :** 08/10/2019
Auteur : SPC MLA

Vue du repère

MARQUE

Maximum de l'inondation : Non renseigné
Visibilité : Non renseigné **État du repère :** Bon
Pérennité : Non renseigné **Repère calculé :** Non renseigné
PHEC : Non renseigné

SOURCE DE REPÉRAGE : RECENSEMENT DREAL PAYS-DE-LA-LOIRE - CORELA - 2005-2006 -

Type de repérage : Source bibliographique

Commune : **SAINT-JEAN-DE-LA-CROIX** | Rivière : **La Loire**

20 levée ligérienne#2

6 Repère(s) sur le site

GÉNÉRAL

Unité de gestion : Maine-Loire aval
Code : S_S2R6 **Date de mise à jour :** 08/10/2019
Auteur : SPC MLA

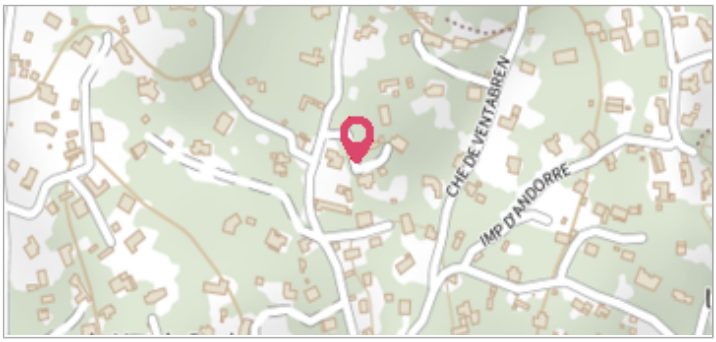

Vue du site

GÉOLOCALISATION

Coordonnées WGS84 : X: -0.58886890 / Y: 47.41050760
Coordonnées RGF93 (Lambert 93) X: 429460.05 / Y: 6707278.16
Coordonnées RGF93 (ETRS89) : X: -0.5888689 / Y: 47.4105076
Code Hydro: ----0000 **Rive de référence:** Gauche

1977

Nature de l'inondation : **Débordement de cours d'eau** Nature du repère : **Plaque**

Commentaires : Site CORELA S2R6. Faience. Mur extérieur

GÉNÉRAL

Code : S2R6_5 **Date de mise à jour :** 08/10/2019
Auteur : SPC MLA

Vue du repère

MARQUE

Maximum de l'inondation : Non renseigné
Visibilité : Non renseigné **État du repère :** Bon
Pérennité : Non renseigné **Repère calculé :** Non renseigné
PHEC : Non renseigné

SOURCE DE REPÉRAGE : RECENSEMENT DREAL PAYS-DE-LA-LOIRE - CORELA - 2005-2006 -

Type de repérage : Source bibliographique

Commune : **SAINT-JEAN-DE-LA-CROIX** | Rivière : **La Loire**

20 levée ligérienne#2

6 Repère(s) sur le site

GÉNÉRAL

Unité de gestion : Maine-Loire aval
Code : S_S2R6 **Date de mise à jour :** 08/10/2019
Auteur : SPC MLA

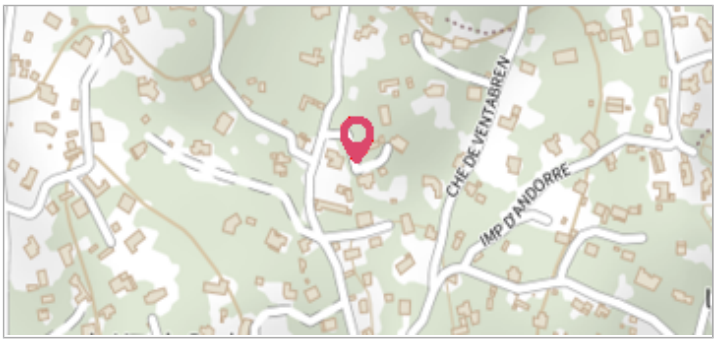

Vue du site

GÉOLOCALISATION

Coordonnées WGS84 : X: -0.58886890 / Y: 47.41050760
Coordonnées RGF93 (Lambert 93) X: 429460.05 / Y: 6707278.16
Coordonnées RGF93 (ETRS89) : X: -0.5888689 / Y: 47.4105076
Code Hydro: ----0000 **Rive de référence:** Gauche

1982

Nature de l'inondation : **Débordement de cours d'eau** Nature du repère : **Plaque**

Commentaires : Site CORELA S2R6. Faience. Mur extérieur

GÉNÉRAL

Code : S2R6_6 **Date de mise à jour :** 08/10/2019
Auteur : SPC MLA

Vue du repère

MARQUE

Maximum de l'inondation : Non renseigné
Visibilité : Non renseigné **État du repère :** Bon
Pérennité : Non renseigné **Repère calculé :** Non renseigné
PHEC : Non renseigné

SOURCE DE REPÉRAGE : RECENSEMENT DREAL PAYS-DE-LA-LOIRE - CORELA - 2005-2006 -

Type de repérage : Source bibliographique