


	Commune : DIVATTE-SUR-LOIRE	Rivière : La Loire
Entreprise Rédureau		
Commentaires : Site CORELA S114R10 - Mur extérieur - Bon état - Sur un muret, à "La Pierre Percée", à l'entrée des entreprises Rédureau et en face de l'office du tourisme qui se trouve sur le port. Plaque gravée, probablement remplacée après travaux		1 Repère(s) sur le site
GÉNÉRAL		
Unité de gestion : Maine-Loire aval		
Code : LCI_S_7335		Date de mise à jour : 31/12/2025
Auteur : SPC LCI		
		
GÉOLOCALISATION		
Coordonnées WGS84 : X: -1.38618960 / Y: 47.28163900		
Coordonnées RGF93 (Lambert 93) X: 368617 / Y: 6696020		
Coordonnées RGF93 (ETRS89) : X: -1.3861896 / Y: 47.281639		
Code Hydro : ----0000		Rive de référence : Gauche
	1856	Altitude calculée de l'eau : 8.79 m
Nature de l'inondation : Débordement de cours d'eau		Nature du repère : Plaque
Commentaires : Plaque en pierre. Support : Mur du parking		
GÉNÉRAL		
Code : CORELA_R_7335_1		Date de mise à jour : 31/12/2025
Auteur : SPC MLA		
		
MARQUE		
Texte : Crue 1856		
Maximum de l'inondation : Oui		
Visibilité : Oui	État du repère : Bon	
Pérennité : Longue	Repère calculé : Non	
PHEC : Non		
SOURCE DE REPÉRAGE : RECENSEMENT DREAL PAYS-DE-LA-LOIRE - CORELA - 2005-2006 -		
Type de repérage : Source bibliographique		
2025_NIVELLEMENT 1856 - 16/12/2025		
Méthode : GPS		
Organisme : SPC Maine - Loire aval		
Référence nivelée : Marque d'inondation		
Système altimétrique : NGF IGN 1969 (système normal)		
Altitude de la référence (en m) : 8.790 m		
Altitude calculée de l'eau (en m) : 8.79 m		