
Commune : **LUC-SUR-ORBIEU**

Rivière : **L' Orbieu**

2 CHEMIN DE FONTFROIDE

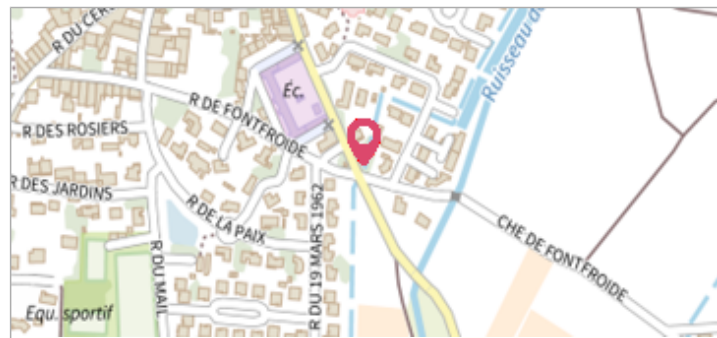
3 Repère(s) sur le site

GÉNÉRAL

Unité de gestion : Méditerranée Ouest

Code : ORBI_2018_S_20 Date de mise à jour : 02/10/2019

Auteur : SPC MO



GÉOLOCALISATION


Coordonnées WGS84 : X: 2.78724565 / Y: 43.17490170

Coordonnées RGF93 (Lambert 93) X: 682688.72 / Y: 6230653.26

Coordonnées RGF93 (ETRS89) : X: 2.7872457 / Y: 43.1749017

Code Hydro: Y15-0400 Rive de référence: Droite




15 Octobre 2018

Altitude calculée de l'eau : **46.347 m**

Nature de l'inondation : **Débordement de cours d'eau**


Nature du repère : **Laisse d'inondation**

Commentaires : Repere de crue historique

GÉNÉRAL

Code : ORBI_2018_R_20_1 Date de mise à jour : 02/10/2019

Auteur : SPC MO



MARQUE

Maximum de l'inondation : Oui

Visibilité : Non renseigné État du repère : Non renseigné

Pérennité : Non renseigné Repère calculé : Non renseigné

PHEC : Non renseigné

SOURCE DE REPÉRAGE : RELEVÉS POST CRUES SUITE AUX DÉBORDEMENTS DE L'ORBIEU DU 15 OCTOBRE 2018 -

Type de repérage : Campagne de terrain post-inondation

Organisme : TOPODOC

NIVELLEMENT INITIAL

Méthode : GPS

Organisme : TOPODOC

Référence nivelée : Marque d'inondation

Système altimétrique : NGF IGN 1969 (système normal)

Altitude de la référence (en m) : 46.347 m

Altitude calculée de l'eau (en m) : 46.347 m