

Commune : **LUC-SUR-ORBIEU**Rivière : **L' Orbieu****2 CHEMIN DE FONTFROIDE****3**

Repère(s) sur le site

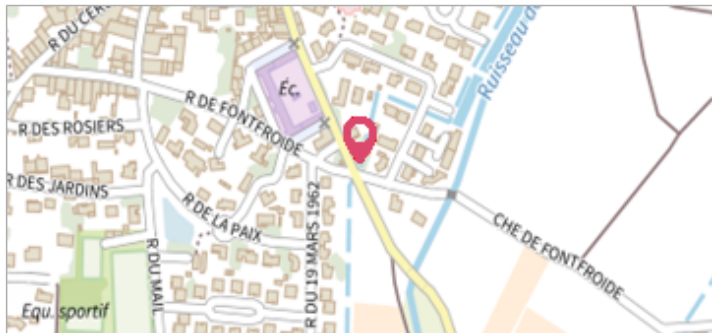
**GÉNÉRAL**

Unité de gestion : Méditerranée Ouest

Code : ORBI\_2018\_S\_20

Date de mise à jour : 02/10/2019

Auteur : SPC MO



Vue du site

**GÉOLOCALISATION**

Coordonnées WGS84 : X: 2.78724565 / Y: 43.17490170

Coordonnées RGF93 (Lambert 93) X: 682688.72 / Y: 6230653.26

Coordonnées RGF93 (ETRS89) : X: 2.7872457 / Y: 43.1749017

Code Hydro: Y15-0400

Rive de référence: Droite

**15 Octobre 2018**Altitude calculée de l'eau : **46.347 m**Nature de l'inondation : **Débordement de cours d'eau**Nature du repère : **Laisse d'inondation**

Commentaires : Repere de crue historique

**GÉNÉRAL**

Code : ORBI\_2018\_R\_20\_1

Date de mise à jour :

Auteur : SPC MO

02/10/2019

**MARQUE**

Maximum de l'inondation : Oui

Visibilité : Non renseigné

État du repère : Non renseigné

Pérennité : Non renseigné

Repère calculé : Non renseigné

PHEC : Non renseigné

**SOURCE DE REPÉRAGE : RELEVÉS POST CRUES SUITE AUX DÉBORDEMENTS DE L'ORBIEU DU 15 OCTOBRE 2018 -**

Type de repérage : Campagne de terrain post-inondation

Organisme : TOPODOC

**NIVELLEMENT INITIAL**

Méthode : GPS


Organisme : TOPODOC

Référence nivelée : Marque d'inondation

Système altimétrique : NGF IGN 1969 (système normal)

Altitude de la référence (en m) : 46.347 m

Altitude calculée de l'eau (en m) : 46.347


Commune : **LUC-SUR-ORBIEU**

Rivière : **L' Orbieu**

**2 CHEMIN DE FONTFROIDE**

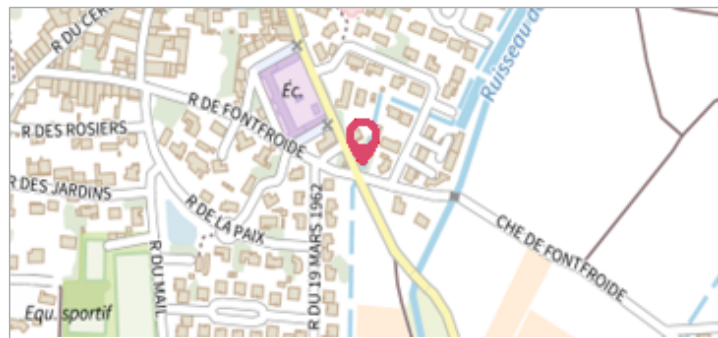
**3** Repère(s) sur le site

**GÉNÉRAL**

**Unité de gestion :** Méditerranée Ouest

**Code :** ORBI\_2018\_S\_20 **Date de mise à jour :** 02/10/2019

**Auteur :** SPC MO



**GÉOLOCALISATION**


**Coordonnées WGS84 :** X: 2.78724565 / Y: 43.17490170

**Coordonnées RGF93 (Lambert 93) :** X: 682688.72 / Y: 6230653.26

**Coordonnées RGF93 (ETRS89) :** X: 2.7872457 / Y: 43.1749017

**Code Hydro:** Y15-0400 **Rive de référence:** Droite




**1996**

Nature de l'inondation : **Débordement de cours d'eau**

Nature du repère : **Repère normalisé (décret n°2005-233)**

**GÉNÉRAL**

**Code :** ORBI\_2018\_R\_20\_2 **Date de mise à jour :** 09/07/2021

**Auteur :** SPC MO



**MARQUE**

**Maximum de l'inondation :** Oui

**Visibilité :** Non renseigné **État du repère :** Non renseigné


**Pérennité :** Non renseigné **Repère calculé :** Non renseigné

**PHEC :** Non renseigné

**SOURCE DE REPÉRAGE : RELEVÉS POST CRUES SUITE AUX DÉBORDEMENTS DE L'ORBIEU DU 15 OCTOBRE 2018 -**

**Type de repérage :** Campagne de terrain post-inondation

**Organisme :** TOPODOC


Commune : **LUC-SUR-ORBIEU**

Rivière : **L' Orbieu**

**2 CHEMIN DE FONTFROIDE**

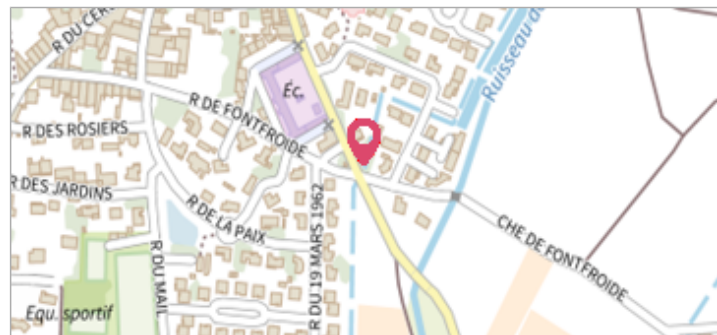
**3** Repère(s) sur le site

**GÉNÉRAL**

**Unité de gestion :** Méditerranée Ouest

**Code :** ORBI\_2018\_S\_20 **Date de mise à jour :** 02/10/2019

**Auteur :** SPC MO



**GÉOLOCALISATION**


**Coordonnées WGS84 :** X: 2.78724565 / Y: 43.17490170

**Coordonnées RGF93 (Lambert 93) :** X: 682688.72 / Y: 6230653.26

**Coordonnées RGF93 (ETRS89) :** X: 2.7872457 / Y: 43.1749017

**Code Hydro:** Y15-0400 **Rive de référence:** Droite




**2012**

Nature de l'inondation : **Débordement de cours d'eau**

Nature du repère : **Repère normalisé (décret n°2005-233)**

**GÉNÉRAL**

**Code :** ORBI\_2018\_R\_20\_3 **Date de mise à jour :** 09/07/2021

**Auteur :** SPC MO



**MARQUE**

**Maximum de l'inondation :** Oui

**Visibilité :** Non renseigné **État du repère :** Non renseigné

**Pérennité :** Non renseigné **Repère calculé :** Non renseigné

**PHEC :** Non renseigné

**SOURCE DE REPÉRAGE : RELEVÉS POST CRUES SUITE AUX DÉBORDEMENTS DE L'ORBIEU DU 15 OCTOBRE 2018 -**

**Type de repérage :** Campagne de terrain post-inondation

**Organisme :** TOPODOC