



Commune : ORNAISONS

Rivière : L' Aussou

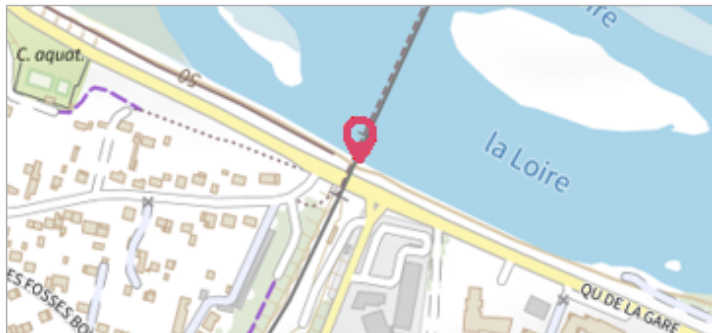
13 AVENUE DES AUBERGES**4** Repère(s) sur le site**GÉNÉRAL**

Unité de gestion : Méditerranée Ouest

Code : ORBI_2018_S_62

Date de mise à jour : 28/05/2024

Auteur : SPC MO



Vue du site

GÉOLOCALISATION

Coordonnées WGS84 : X: 2.84327724 / Y: 43.18440180

Coordonnées RGF93 (Lambert 93) X: 687249.96 / Y: 6231698.77

Coordonnées RGF93 (ETRS89) : X: 2.8432772 / Y: 43.1844018

Code Hydro: Y1570500

Rive de référence: Droite

15 octobre 2018

Nature de l'inondation : Débordement de cours d'eau

Altitude calculée de l'eau : **32.127 m**Nature du repère : **Repère normalisé (décret n°2005-233)****GÉNÉRAL**

Code : ORBI_2018_R_62_1

Date de mise à jour :

Auteur : SPC MO

28/05/2024

MARQUE

Texte : 2018

Maximum de l'inondation : Oui

Visibilité : Oui

État du repère : Bon

Pérennité : Longue

Repère calculé : Non renseigné

PHEC : Non renseigné



Vue du repère

SOURCE DE REPÉRAGE : RELEVÉS POST CRUES SUITE AUX DÉBORDEMENTS DE L'ORBIEU DU 15 OCTOBRE 2018 -

Type de repérage : Campagne de terrain post-inondation

Organisme(s) : TOPODOC

NIVELLEMENT INITIAL

Méthode : GPS

Organisme : TOPODOC

Référence nivelée : Autre type de référence

Description référence du repère : sol

Système altimétrique : NGF IGN 1969 (système normal)

Altitude de la référence (en m) : 30.527 m

Différence entre le niveau d'eau et la référence (en m) : 1.600 m

Altitude calculée de l'eau (en m) : 32.127



Commune : ORNAISONS

Rivière : L' Aussou

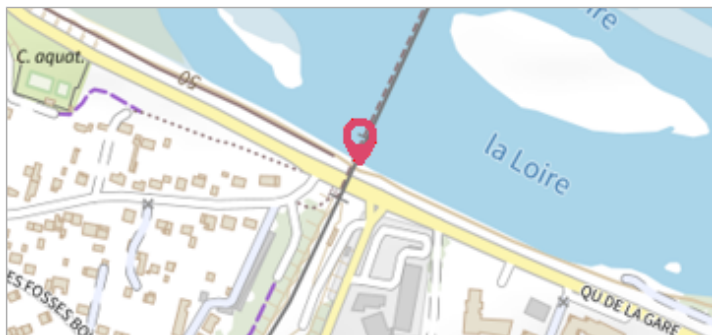
13 AVENUE DES AUBERGES**4** Repère(s) sur le site**GÉNÉRAL**

Unité de gestion : Méditerranée Ouest

Code : ORBI_2018_S_62

Date de mise à jour : 28/05/2024

Auteur : SPC MO



Vue du site

GÉOLOCALISATION

Coordonnées WGS84 : X: 2.84327724 / Y: 43.18440180

Coordonnées RGF93 (Lambert 93) X: 687249.96 / Y: 6231698.77

Coordonnées RGF93 (ETRS89) : X: 2.8432772 / Y: 43.1844018

Code Hydro: Y1570500

Rive de référence: Droite

30 novembre 2014

Nature de l'inondation : Débordement de cours d'eau

Altitude calculée de l'eau : **33.09 m**Nature du repère : **Repère normalisé (décret n°2005-233)****GÉNÉRAL**

Code : 24SMMAR_R_106_1

Date de mise à jour :

Auteur : SPC MO

18/06/2024

MARQUE

Maximum de l'inondation : Oui

Visibilité : Oui

État du repère : Bon

Pérennité : Longue

Repère calculé : Non renseigné

PHEC : Non renseigné



Vue du repère, auteur : SMMAR, 2024

SOURCE DE REPÉRAGE : RECENSEMENT DES REPÈRES DE CRUES POSÉS PAR LE SYNDICAT MIXTE DES MILIEUX AQUATIQUES ET DES RIVIÈRES DE L'AUDE (SMMAR) -

Type de repérage : Non renseigné

Organisme(s) : SMMAR

NIVELLEMENT INITIAL

Méthode : GPS

Organisme : SMMAR

Référence nivelée : Marque d'inondation

Système altimétrique : NGF IGN 1969 (système normal)

Altitude de la référence (en m) : 33.090 m

Altitude calculée de l'eau (en m) : 33.09



Commune : ORNAISONS

Rivière : L' Aussou

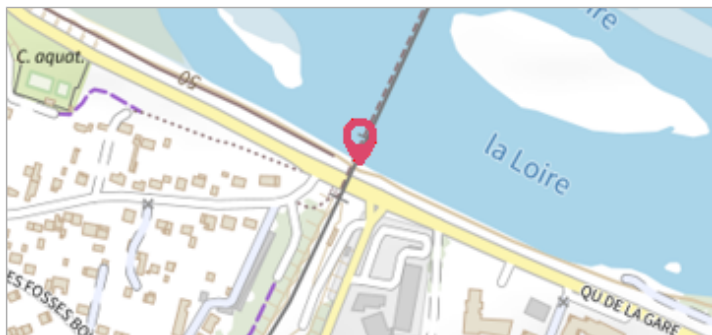
13 AVENUE DES AUBERGES**4** Repère(s) sur le site**GÉNÉRAL**

Unité de gestion : Méditerranée Ouest

Code : ORBI_2018_S_62

Date de mise à jour : 28/05/2024

Auteur : SPC MO



Vue du site

GÉOLOCALISATION

Coordonnées WGS84 : X: 2.84327724 / Y: 43.18440180

Coordonnées RGF93 (Lambert 93) X: 687249.96 / Y: 6231698.77

Coordonnées RGF93 (ETRS89) : X: 2.8432772 / Y: 43.1844018

Code Hydro: Y1570500

Rive de référence: Droite

15 novembre 2005

Nature de l'inondation : Débordement de cours d'eau

Altitude calculée de l'eau : **33.14 m**Nature du repère : **Repère normalisé (décret n°2005-233)****GÉNÉRAL**

Code : 24SMMAR_R_106_2

Date de mise à jour :

Auteur : SPC MO

18/06/2024

MARQUE

Maximum de l'inondation : Oui

Visibilité : Oui

État du repère : Bon

Pérennité : Longue

Repère calculé : Non renseigné

PHEC : Non renseigné

SOURCE DE REPÉRAGE : RECENSEMENT DES REPÈRES DE CRUES POSÉS PAR LE SYNDICAT MIXTE DES MILIEUX AQUATIQUES ET DES RIVIÈRES DE L'AUDE (SMMAR) -

Type de repérage : Non renseigné

Organisme(s) : SMMAR

NIVELLEMENT INITIAL

Méthode : GPS

Organisme : SMMAR

Référence nivelée : Marque d'inondation

Système altimétrique : NGF IGN 1969 (système normal)

Altitude de la référence (en m) : 33.140 m

Altitude calculée de l'eau (en m) : 33.14



Vue du repère, auteur : SMMAR, 2024



Commune : ORNAISONS

Rivière : L' Aussou

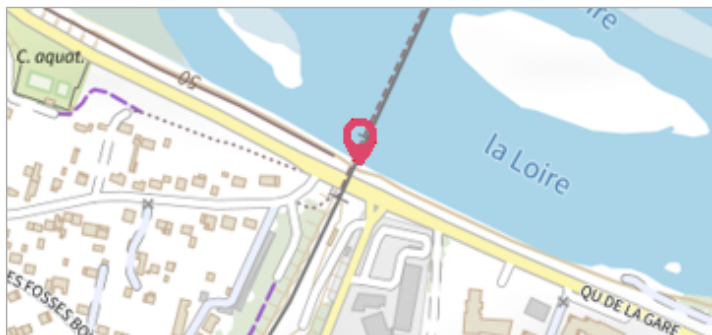
13 AVENUE DES AUBERGES**4** Repère(s) sur le site**GÉNÉRAL**

Unité de gestion : Méditerranée Ouest

Code : ORBI_2018_S_62

Date de mise à jour : 28/05/2024

Auteur : SPC MO



Vue du site

GÉOLOCALISATION

Coordonnées WGS84 : X: 2.84327724 / Y: 43.18440180

Coordonnées RGF93 (Lambert 93) X: 687249.96 / Y: 6231698.77

Coordonnées RGF93 (ETRS89) : X: 2.8432772 / Y: 43.1844018

Code Hydro: Y1570500

Rive de référence: Droite

12 novembre 1999

Nature de l'inondation : Débordement de cours d'eau

Altitude calculée de l'eau : **34.5 m**Nature du repère : **Repère normalisé (décret n°2005-233)****GÉNÉRAL**

Code : 24SMMAR_R_106_3

Date de mise à jour :

Auteur : SPC MO

18/06/2024

MARQUE

Maximum de l'inondation : Oui

Visibilité : Oui

État du repère : Bon

Pérennité : Longue

Repère calculé : Non renseigné

PHEC : Non renseigné



Vue du repère, auteur : SMMAR, 2024

SOURCE DE REPÉRAGE : RECENSEMENT DES REPÈRES DE CRUES POSÉS PAR LE SYNDICAT MIXTE DES MILIEUX AQUATIQUES ET DES RIVIÈRES DE L'AUDE (SMMAR) -

Type de repérage : Non renseigné

Organisme(s) : SMMAR

NIVELLEMENT INITIAL

Méthode : GPS

Organisme : SMMAR

Référence nivelée : Marque d'inondation

Système altimétrique : NGF IGN 1969 (système normal)

Altitude de la référence (en m) : 34.500 m

Altitude calculée de l'eau (en m) : 34.5