

Commune : **CARCASSONNE**Rivière : **L' Aude****Proche 11 Rue d'Alsace****3**

Repère(s) sur le site


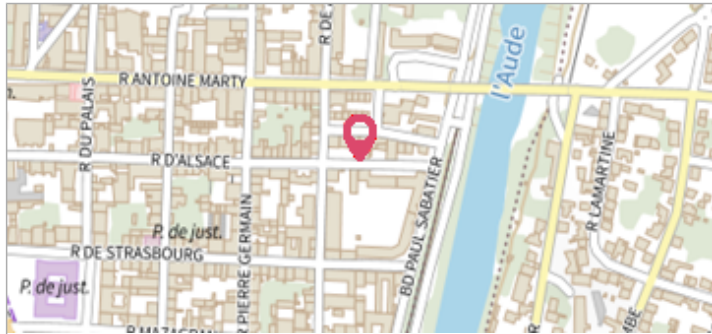
GÉNÉRAL

Unité de gestion : Méditerranée Ouest

Code : AUDE_2018_S_367

Date de mise à jour : 02/10/2019

Auteur : SPC MO



Vue du site

GÉOLOCALISATION

Coordonnées WGS84 : X: 2.35956870 / Y: 43.21552830

Coordonnées RGF93 (Lambert 93) X: 647926.88 / Y: 6235357.73

Coordonnées RGF93 (ETRS89) : X: 2.3595687 / Y: 43.2155283

Code Hydro: Y1--0200

Rive de référence: Gauche

**15 Octobre 2018**Nature de l'inondation : **Débordement de cours d'eau**Altitude calculée de l'eau : **101.772 m**Nature du repère : **Photographie**

Commentaires : Phe sur l'entrée du garage de la residence

GÉNÉRAL

Code : AUDE_2018_R_367_1

Date de mise à jour :

Auteur : SPC MO

07/07/2021

MARQUE

Maximum de l'inondation : Oui

Visibilité : Non renseigné

État du repère : Non renseigné

Pérennité : Non renseigné

Repère calculé : Non renseigné

PHEC : Non renseigné

SOURCE DE REPÉRAGE : RELEVÉS POST CRUES SUITE AUX DÉBORDEMENTS DE L'AUDE DU 15 OCTOBRE 2018 - 16/10/2018

Type de repérage : Campagne de terrain post-inondation

Organisme : TOPODOC

NIVELLEMENT INITIAL - 16/11/2018

Méthode : GPS

Organisme : TOPODOC

Référence nivelée : Autre type de référence


Description référence du repère : sol

Système altimétrique : NGF IGN 1969 (système normal)

Altitude de la référence (en m) : 101.552 m

Différence entre le niveau d'eau et la référence (en m) : 0.220 m

Altitude calculée de l'eau (en m) : 101.772 m



Vue du repère