
Commune : **CARCASSONNE**

10 Rue de la Caramagne

Commentaires : RG

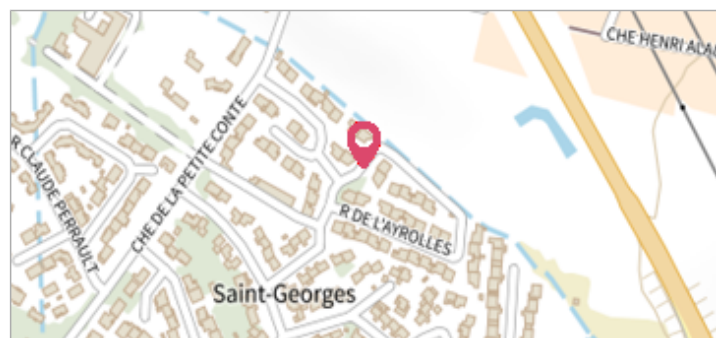
1 Repère(s) sur le site

GÉNÉRAL

Unité de gestion : Méditerranée Ouest

Code : AUDE_2018_S_355 Date de mise à jour : 02/10/2019

Auteur : SPC MO





GÉOLOCALISATION

Coordonnées WGS84 : X: 2.38329375 / Y: 43.21288270

Coordonnées RGF93 (Lambert 93) X: 649853.61 / Y: 6235048.26

Coordonnées RGF93 (ETRS89) : X: 2.3832938 / Y: 43.2128827




15 Octobre 2018

Altitude calculée de l'eau : **114.162 m**

Nature de l'inondation : **Débordement de cours d'eau**


Nature du repère : **Photographie**

Commentaires : Phe muret et portail - temoignage

GÉNÉRAL

Code : AUDE_2018_R_355_1 Date de mise à jour : 30/11/2019

Auteur : SPC MO



MARQUE

Maximum de l'inondation : Oui

Visibilité : Non renseigné État du repère : Non renseigné

Pérennité : Non renseigné Repère calculé : Non renseigné

PHEC : Non renseigné

SOURCE DE REPÉRAGE : RELEVÉS POST CRUES SUITE AUX DÉBORDEMENTS DE L'AUDE DU 15 OCTOBRE 2018 - 16/10/2018

Type de repérage : Campagne de terrain post-inondation

Organisme : TOPODOC

NIVELLEMENT INITIAL - 15/11/2018

Méthode : GPS

Organisme : TOPODOC

Référence nivelée : Autre type de référence

Description référence du repère : sol

Système altimétrique : NGF IGN 1969 (système normal)

Altitude de la référence (en m) : 113.892 m

Différence entre le niveau d'eau et la référence (en m) : 0.270 m

Altitude calculée de l'eau (en m) : 114.162 m