
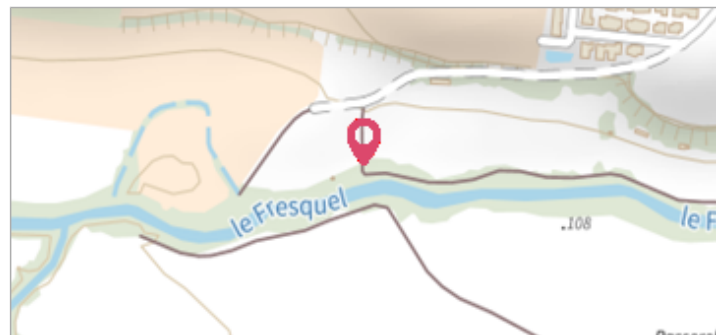


| | | |
|---|--------------------------|------------------------------|
|  | Commune : ALZONNE | Rivière : Le Fresquel |
| | La Conque #3 | |

1 Repère(s) sur le site


GÉNÉRAL

Unité de gestion : Méditerranée Ouest
 Code : AUDE_2018_S_136 Date de mise à jour : 02/10/2019
 Auteur : SPC MO



GÉOLOCALISATION

Coordonnées WGS84 : X: 2.16463984 / Y: 43.25194770
 Coordonnées RGF93 (Lambert 93) X: 632120.68 / Y: 6239554.37
 Coordonnées RGF93 (ETRS89) : X: 2.1646398 / Y: 43.2519477
 Code Hydro: Y13-0400 Rive de référence: Gauche

| | | |
|---|--|---|
|  | 15 Octobre 2018 | Altitude calculée de l'eau : 119.156 m |
| | Nature de l'inondation : Débordement de cours d'eau | Nature du repère : Laisse d'inondation |

Commentaires : Herbes couchées dans le sens du courant - pas de débordement supérieur à la digue - fresquel bien endigué

GÉNÉRAL

Code : AUDE_2018_R_136_1 Date de mise à jour : 02/12/2020
 Auteur : SPC MO

MARQUE

Maximum de l'inondation : Oui
 Visibilité : Non renseigné État du repère : Non renseigné
 Pérennité : Non renseigné Repère calculé : Non renseigné
 PHEC : Non renseigné

SOURCE DE REPÉRAGE : RELEVÉS POST CRUES SUITE AUX DÉBORDEMENTS DE L'AUDE DU 15 OCTOBRE 2018 - 16/10/2018

Type de repérage : Campagne de terrain post-inondation
 Organisme : TOPODOC

NIVELLEMENT INITIAL - 12/11/2018

Méthode : GPS
 Organisme : TOPODOC
 Référence nivelée : Marque d'inondation
 Système altimétrique : NGF IGN 1969 (système normal)
 Altitude de la référence (en m) : 119.156 m
 Altitude calculée de l'eau (en m) : 119.156 m