	Commune : ALZONNE	Rivière : La Vernassonne
Chemin de la Vernassonne #1		1 Repère(s) sur le site

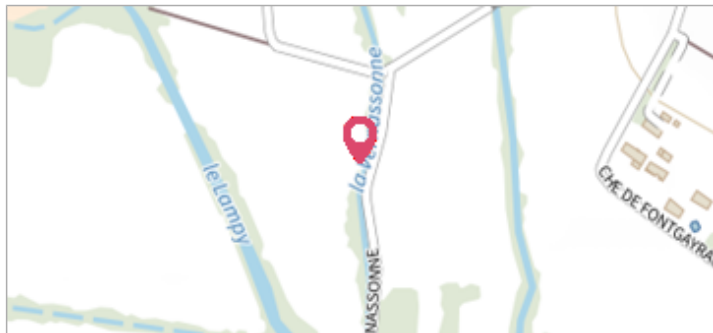
GÉNÉRAL

Unité de gestion : Méditerranée Ouest

Code : AUDE_2018_S_131

Date de mise à jour : 02/10/2019

Auteur : SPC MO



GÉOLOCALISATION


Coordonnées WGS84 : X: 2.17977135 / Y: 43.25852740


Coordonnées RGF93 (Lambert 93) X: 633357.78 / Y: 6240272.9

Coordonnées RGF93 (ETRS89) : X: 2.1797714 / Y: 43.2585274

Code Hydro: Y1340620

Rive de référence: Droite



	15 Octobre 2018	Altitude calculée de l'eau : 118.473 m
Nature de l'inondation : Débordement de cours d'eau		Nature du repère : Laisse d'inondation

Commentaires : Amas de Débris végétaux epars

GÉNÉRAL

Code : AUDE_2018_R_131_1

Date de mise à jour :

Auteur : SPC MO

16/12/2020

MARQUE

Maximum de l'inondation : Oui

Visibilité : Non renseigné

État du repère : Non renseigné

Pérennité : Non renseigné

Repère calculé : Non renseigné

PHEC : Non renseigné

SOURCE DE REPÉRAGE : RELEVÉS POST CRUES SUITE AUX DÉBORDEMENTS DE L'AUDE DU 15 OCTOBRE 2018 - 16/10/2018

Type de repérage : Campagne de terrain post-inondation

Organisme : TOPODOC

NIVELLEMENT INITIAL - 12/11/2018

Méthode : GPS

Organisme : TOPODOC

Référence nivelée : Marque d'inondation

Système altimétrique : NGF IGN 1969 (système normal)

Altitude de la référence (en m) : 118.473 m

Altitude calculée de l'eau (en m) : 118.473 m