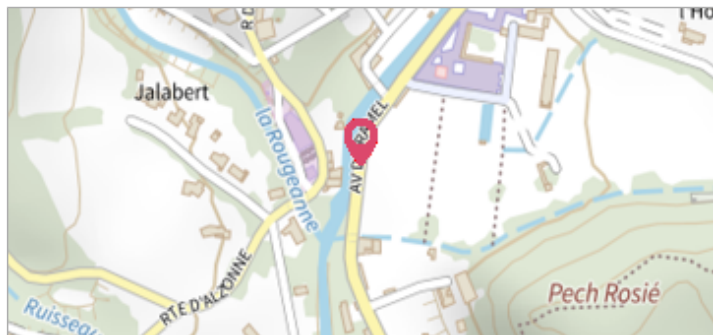
	Commune : <b>MONTOLIEU</b>	Rivière : <b>La Dure</b>
	<b>Avenue de Ramel #11</b>	

**1** Repère(s) sur le site


#### GÉNÉRAL


Unité de gestion : Méditerranée Ouest  
 Code : AUDE\_2018\_S\_69 Date de mise à jour : 02/10/2019  
 Auteur : SPC MO



#### GÉOLOCALISATION

Coordonnées WGS84 : X: 2.21605300 / Y: 43.30575610  
 Coordonnées RGF93 (Lambert 93) X: 636357.63 / Y: 6245492.94  
 Coordonnées RGF93 (ETRS89) : X: 2.216053 / Y: 43.3057561  
 Code Hydro: Y1350540 Rive de référence: Gauche



	<b>15 Octobre 2018</b>	Altitude calculée de l'eau : <b>143.654 m</b>
	Nature de l'inondation : <b>Débordement de cours d'eau</b>	Nature du repère : <b>Laisse d'inondation</b>

**Commentaires :** Traces sur les murs de la rue - Débris végétaux coincés dans les grillages - laisses de crues enroulées sur platanes

#### GÉNÉRAL

Code : AUDE\_2018\_R\_69\_1 Date de mise à jour : 27/10/2019  
 Auteur : SPC MO

#### MARQUE

Maximum de l'inondation : Oui  
 Visibilité : Non renseigné État du repère : Non renseigné  
 Pérennité : Non renseigné Repère calculé : Non renseigné  
 PHEC : Non renseigné

#### SOURCE DE REPÉRAGE : RELEVÉS POST CRUES SUITE AUX DÉBORDEMENTS DE L'AUDE DU 15 OCTOBRE 2018 - 16/10/2018

Type de repérage : Campagne de terrain post-inondation  
 Organisme : TOPODOC

#### NIVELLEMENT INITIAL - 09/11/2018

Méthode : GPS  
 Organisme : TOPODOC  
 Référence nivelée : Marque d'inondation  
 Système altimétrique : NGF IGN 1969 (système normal)  
 Altitude de la référence (en m) : 143.654 m  
 Altitude calculée de l'eau (en m) : 143.654 m