



Commune : **MONTOLIEU**

entre avenue du Mail et La Rougeanne #4

Commentaires : Rive gauche de l'Alseau

1 Repère(s) sur le site


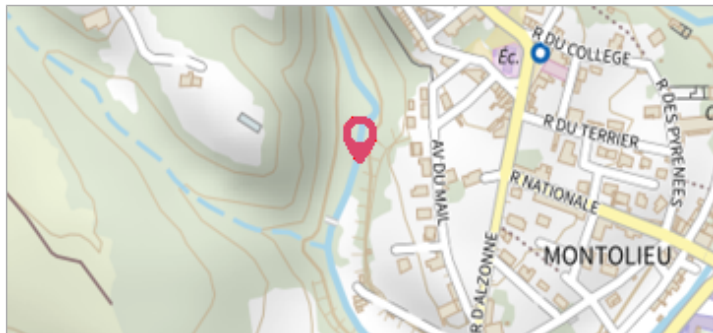
GÉNÉRAL

Unité de gestion : Méditerranée Ouest

Code : AUDE_2018_S_17

Date de mise à jour : 02/10/2019

Auteur : SPC MO



Vue du site

GÉOLOCALISATION

Coordonnées WGS84 : X: 2.21312795 / Y: 43.30834100

Coordonnées RGF93 (Lambert 93) : X: 636123.04 / Y: 6245782.63

Coordonnées RGF93 (ETRS89) : X: 2.213128 / Y: 43.308341



15 Octobre 2018

Altitude calculée de l'eau : **147.663 m**

Nature de l'inondation : **Débordement de cours d'eau**

Nature du repère : **Laisse d'inondation**

Commentaires : Traçage des points avec témoignages des riverains - caractéristiques principales - herbes couchées - zones d'eau persistantes - dépôts de sable - Débris végétaux

GÉNÉRAL

Code : AUDE_2018_R_17_1

Date de mise à jour :

Auteur : SPC MO

17/10/2019

MARQUE

Maximum de l'inondation : Oui

Visibilité : Non renseigné

État du repère : Non renseigné

Pérennité : Non renseigné

Repère calculé : Non renseigné

PHEC : Non renseigné

SOURCE DE REPÉRAGE : RELEVÉS POST CRUES SUITE AUX DÉBOURDEMENTS DE L'AUDE DU 15 OCTOBRE 2018 - 16/10/2018

Type de repérage : Campagne de terrain post-inondation

Organisme : TOPODOC

NIVELLEMENT INITIAL - 09/11/2018

Méthode : GPS


Organisme : TOPODOC

Référence nivelée : Marque d'inondation

Système altimétrique : NGF IGN 1969 (système normal)

Altitude de la référence (en m) : 147.663 m

Altitude calculée de l'eau (en m) : 147.663 m



Vue du repère