


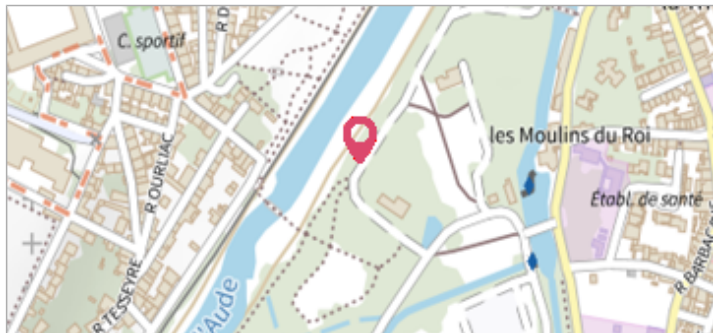
Commune : **CARCASSONNE** | Rivière : **L' Aude**

Proche Camin del Garric

1 Repère(s) sur le site

GÉNÉRAL

Unité de gestion : Méditerranée Ouest
Code : AUDE_2018_S_386 **Date de mise à jour :** 02/10/2019
Auteur : SPC MO



Vue du site

GÉOLOCALISATION

Coordonnées WGS84 : X: 2.35671044 / Y: 43.20750110
Coordonnées RGF93 (Lambert 93) : X: 647687.21 / Y: 6234467.24
Coordonnées RGF93 (ETRS89) : X: 2.3567104 / Y: 43.2075011
Code Hydro: Y1--0200 **Rive de référence:** Droite


15 octobre 2018 Altitude calculée de l'eau : **102.852 m**

Nature de l'inondation : **Débordement de cours d'eau** Nature du repère : **Photographie**

Commentaires : Phe sur le portail des riverains

GÉNÉRAL

Code : AUDE_2018_R_386_1 **Date de mise à jour :** 02/10/2019
Auteur : SPC MO



Vue du repère

MARQUE

Maximum de l'inondation : Oui
Visibilité : Non renseigné **État du repère :** Non renseigné
Pérennité : Non renseigné **Repère calculé :** Non renseigné
PHEC : Non renseigné

SOURCE DE REPÉRAGE : RELEVÉS POST CRUES SUITE AUX DÉBOURDEMENTS DE L'AUDE DU 15 OCTOBRE 2018 - 16/10/2018

Type de repérage : Campagne de terrain post-inondation
Organisme(s) : TOPODOC

NIVELLEMENT INITIAL - 16/11/2018

Méthode : GPS
Organisme : TOPODOC
Référence nivelée : Autre type de référence
Description référence du repère : sol
Système altimétrique : NGF IGN 1969 (système normal)
Altitude de la référence (en m) : 102.372 m
Différence entre le niveau d'eau et la référence (en m) : 0.480 m
Altitude calculée de l'eau (en m) : 102.852