
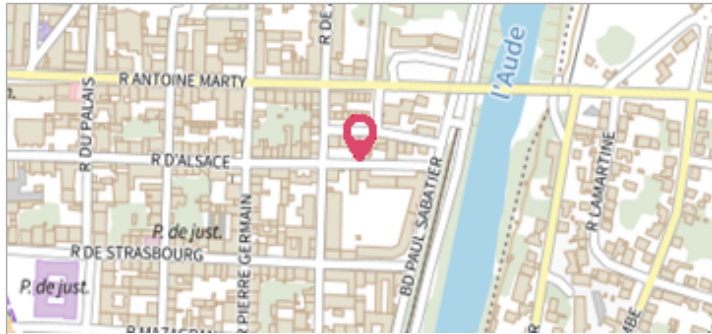


Commune : **CARCASSONNE**Rivière : **L' Aude****Proche 11 Rue d'Alsace****3** Repère(s) sur le site**GÉNÉRAL****Unité de gestion :** Méditerranée Ouest**Code :** AUDE_2018_S_367**Date de mise à jour :** 02/10/2019**Auteur :** SPC MO


Vue du site

GÉOLOCALISATION**Coordonnées WGS84 :** X: 2.35956870 / Y: 43.21552830**Coordonnées RGF93 (Lambert 93) :** X: 647926.88 / Y: 6235357.73**Coordonnées RGF93 (ETRS89) :** X: 2.3595687 / Y: 43.2155283**Code Hydro:** Y1--0200**Rive de référence:** Gauche**22 Janvier 2020**Nature de l'inondation : **Débordement de cours d'eau**Altitude calculée de l'eau : **102.168 m**Nature du repère : **Laisse d'inondation****Commentaires :** traces humides + débris sur le mur**GÉNÉRAL****Code :** AUDE_2018_R_367_2**Date de mise à jour :****Auteur :** SPC MO

18/11/2021

MARQUE**Maximum de l'inondation :** Oui**Visibilité :** Non renseigné**État du repère :** Non renseigné**Pérennité :** Non renseigné**Repère calculé :** Non renseigné**PHÉC :** Non renseigné**SOURCE DE REPÉRAGE : LAISSES DE CRUES RELEVÉES PAR OTEIS SUR LA HAUTE VALLÉE DE L'AUDE - 04/01/2020****Type de repérage :** Campagne de terrain post-inondation**Organisme :** OTEIS**NIVELLEMENT INITIAL - 24/01/2020****Méthode :** GPS**Organisme :** OTEIS**Référence nivelée :** Autre type de référence**Description référence du repère :** sol coin gauche entrée parking**Système altimétrique :** NGF IGN 1969 (système normal)**Altitude de la référence (en m) :** 101.508 m**Différence entre le niveau d'eau et la référence (en m) :** 0.660 m**Altitude calculée de l'eau (en m) :** 102.168

Photo © OTEIS


Commune : **CARCASSONNE**

Rivière : **L' Aude**

Proche 11 Rue d'Alsace

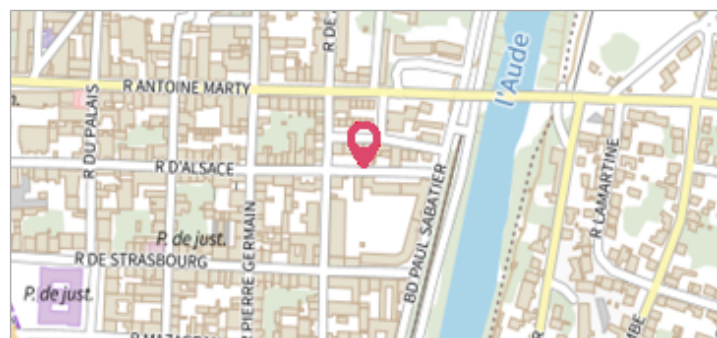
3 Repère(s) sur le site

GÉNÉRAL

Unité de gestion : Méditerranée Ouest

Code : AUDE_2018_S_367 Date de mise à jour : 02/10/2019

Auteur : SPC MO




GÉOLOCALISATION

Coordonnées WGS84 : X: 2.35956870 / Y: 43.21552830

Coordonnées RGF93 (Lambert 93) X: 647926.88 / Y: 6235357.73

Coordonnées RGF93 (ETRS89) : X: 2.3595687 / Y: 43.2155283

Code Hydro: Y1--0200 Rive de référence: Gauche


15 Octobre 2018

Altitude calculée de l'eau : **101.772 m**

Nature de l'inondation : **Débordement de cours d'eau**


Nature du repère : **Photographie**

Commentaires : Phe sur l'entree du garage de la residence

GÉNÉRAL

Code : AUDE_2018_R_367_1 Date de mise à jour : 07/07/2021

Auteur : SPC MO



Vue du repère

MARQUE

Maximum de l'inondation : Oui

Visibilité : Non renseigné État du repère : Non renseigné

Pérennité : Non renseigné Repère calculé : Non renseigné

PHEC : Non renseigné

SOURCE DE REPÉRAGE : RELEVÉS POST CRUES SUITE AUX DÉBORDEMENTS DE L'AUDE DU 15 OCTOBRE 2018 - 16/10/2018

Type de repérage : Campagne de terrain post-inondation

Organisme : TOPODOC

NIVELLEMENT INITIAL - 16/11/2018

Méthode : GPS

Organisme : TOPODOC

Référence nivelée : Autre type de référence


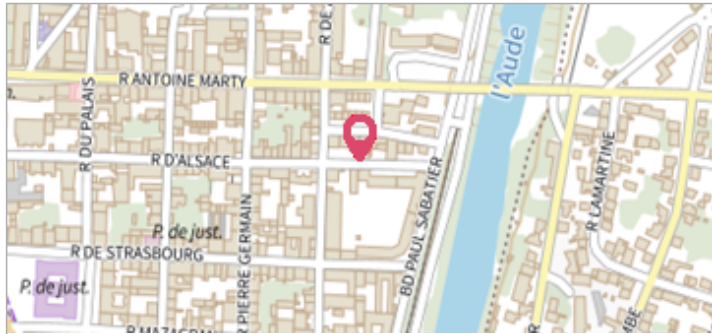
Description référence du repère : sol

Système altimétrique : NGF IGN 1969 (système normal)

Altitude de la référence (en m) : 101.552 m

Différence entre le niveau d'eau et la référence (en m) : 0.220 m

Altitude calculée de l'eau (en m) : 101.772

Commune : **CARCASSONNE**Rivière : **L' Aude****Proche 11 Rue d'Alsace****3** Repère(s) sur le site**GÉNÉRAL****Unité de gestion :** Méditerranée Ouest**Code :** AUDE_2018_S_367**Date de mise à jour :** 02/10/2019**Auteur :** SPC MO

Vue du site

GÉOLOCALISATION**Coordonnées WGS84 :** X: 2.35956870 / Y: 43.21552830**Coordonnées RGF93 (Lambert 93) :** X: 647926.88 / Y: 6235357.73**Coordonnées RGF93 (ETRS89) :** X: 2.3595687 / Y: 43.2155283**Code Hydro:** Y1--0200**Rive de référence:** Gauche**22 Janvier 2020**Nature de l'inondation : **Débordement de cours d'eau**Altitude calculée de l'eau : **102.14 m**Nature du repère : **Laisse d'inondation****Commentaires :** Mur à gauche du n°18**GÉNÉRAL****Code :** AUDE2020_R_1014_3**Date de mise à jour :****Auteur :** SPC MO

23/03/2022



Photo © DDTM_SMMAR

MARQUE**Maximum de l'inondation :** Oui**Visibilité :** Non renseigné**État du repère :** Disparu**Pérennité :** Aucune**Repère calculé :** Non renseigné**PHÉC :** Non renseigné**SOURCE DE REPÉRAGE : LAISSES DE CRUES RELEVÉES PAR LA DDTM 11 / SMMAR SUR LA HAUTE VALLÉE DE L'AUDE - 24/01/2020****Type de repérage :** Campagne de terrain post-inondation**Organisme :** DDTM 11**NIVELLEMENT INITIAL - 24/01/2020****Méthode :** GPS**Organisme :** OTEIS**Référence nivelée :** Autre type de référence**Description référence du repère :** sol**Système altimétrique :** NGF IGN 1969 (système normal)**Altitude de la référence (en m) :** 101.480 m**Différence entre le niveau d'eau et la référence (en m) :** 0.660 m**Altitude calculée de l'eau (en m) :** 102.14