Commune : **CARCASSONNE** | Rivière : **L' Aude**

2 Rue Charles Fourier

2 Repère(s) sur le site

GÉNÉRAL

Unité de gestion : Méditerranée Ouest
Code : AUDE_2018_S_365 **Date de mise à jour :** 02/10/2019
Auteur : SPC MO



Vue du site

GÉOLOCALISATION

Coordonnées WGS84 : X: 2.36038590 / Y: 43.21580260
Coordonnées RGF93 (Lambert 93) X: 647993.57 / Y: 6235387.68
Coordonnées RGF93 (ETRS89) : X: 2.3603859 / Y: 43.2158026
Code Hydro: Y1--0200 **Rive de référence:** Gauche

22 Janvier 2020

Altitude calculée de l'eau : **102.032 m**

Nature de l'inondation : **Débordement de cours d'eau**

Nature du repère : **Laisse d'inondation**

Commentaires : traces humides + débris sur le mur et la porte

GÉNÉRAL

Code : AUDE_2018_R_365_2 **Date de mise à jour :** 24/11/2021
Auteur : SPC MO

Photo © OTEIS

MARQUE

Maximum de l'inondation : Oui
Visibilité : Non renseigné **État du repère :** Non renseigné
Pérennité : Non renseigné **Repère calculé :** Non renseigné
PHEC : Non renseigné

SOURCE DE REPÉRAGE : LAISSES DE CRUES RELEVÉES PAR OTEIS SUR LA HAUTE VALLÉE DE L'AUDE - 04/01/2020

Type de repérage : Campagne de terrain post-inondation
Organisme : OTEIS

NIVELLEMENT INITIAL - 24/01/2020

Méthode : GPS
Organisme : OTEIS
Référence nivelée : Autre type de référence
Description référence du repère : sol trottoir
Système altimétrique : NGF IGN 1969 (système normal)
Altitude de la référence (en m) : 100.452 m
Différence entre le niveau d'eau et la référence (en m) : 1.580 m
Altitude calculée de l'eau (en m) : 102.032

Commune : **CARCASSONNE** | Rivière : **L' Aude**

2 Rue Charles Fourier

2 Repère(s) sur le site

GÉNÉRAL

Unité de gestion : Méditerranée Ouest
Code : AUDE_2018_S_365 **Date de mise à jour :** 02/10/2019
Auteur : SPC MO



Vue du site

GÉOLOCALISATION

Coordonnées WGS84 : X: 2.36038590 / Y: 43.21580260
Coordonnées RGF93 (Lambert 93) X: 647993.57 / Y: 6235387.68
Coordonnées RGF93 (ETRS89) : X: 2.3603859 / Y: 43.2158026
Code Hydro: Y1--0200 **Rive de référence:** Gauche

15 Octobre 2018

Altitude calculée de l'eau : **101.715 m**

Nature de l'inondation : **Débordement de cours d'eau**

Nature du repère : **Photographie**

Commentaires : Phe sur le muret de la croix rouge - temoignage

GÉNÉRAL

Code : AUDE_2018_R_365_1 **Date de mise à jour :** 08/02/2021
Auteur : SPC MO



Vue du repère

MARQUE

Maximum de l'inondation : Oui
Visibilité : Non renseigné **État du repère :** Non renseigné
Pérennité : Non renseigné **Repère calculé :** Non renseigné
PHEC : Non renseigné

SOURCE DE REPÉRAGE : RELEVÉS POST CRUES SUITE AUX DÉBORDEMENTS DE L'AUDE DU 15 OCTOBRE 2018 - 16/10/2018

Type de repérage : Campagne de terrain post-inondation
Organisme : TOPODOC

NIVELLEMENT INITIAL - 16/11/2018

Méthode : GPS
Organisme : TOPODOC
Référence nivelée : Autre type de référence
Description référence du repère : sol
Système altimétrique : NGF IGN 1969 (système normal)
Altitude de la référence (en m) : 100.515 m
Différence entre le niveau d'eau et la référence (en m) : 1.200 m
Altitude calculée de l'eau (en m) : 101.715