	Commune : ALZONNE	Rivière : Le Fresquel
Proche Chemin de Baraille		1 Repère(s) sur le site


GÉNÉRAL

Unité de gestion : Méditerranée Ouest
Code : AUDE_2018_S_151 **Date de mise à jour :** 02/10/2019
Auteur : SPC MO





GÉOLOCALISATION

Coordonnées WGS84 : X: 2.18092478 / Y: 43.25071370
Coordonnées RGF93 (Lambert 93) : X: 633442.48 / Y: 6239403.34
Coordonnées RGF93 (ETRS89) : X: 2.1809248 / Y: 43.2507137
Code Hydro: Y13-0400 **Rive de référence:** Gauche

	15 Octobre 2018	Altitude calculée de l'eau : 116.023 m
Nature de l'inondation : Débordement de cours d'eau		Nature du repère : Laisse d'inondation
Commentaires : Pas de débordement supérieur à la digue - herbes couchées - Débris végétaux - grosse embacle au milieu du cours d'eau		

GÉNÉRAL

Code : AUDE_2018_R_151_1 **Date de mise à jour :** 19/11/2020
Auteur : SPC MO



MARQUE

Maximum de l'inondation : Oui
Visibilité : Non renseigné **État du repère :** Non renseigné
Pérennité : Non renseigné **Repère calculé :** Non renseigné
PHEC : Non renseigné

SOURCE DE REPÉRAGE : RELEVÉS POST CRUES SUITE AUX DÉBORDEMENTS DE L'AUDE DU 15 OCTOBRE 2018 - 16/10/2018

Type de repérage : Campagne de terrain post-inondation
Organisme : TOPODOC

NIVELLEMENT INITIAL - 12/11/2018

Méthode : GPS
Organisme : TOPODOC
Référence nivelée : Marque d'inondation
Système altimétrique : NGF IGN 1969 (système normal)
Altitude de la référence (en m) : 116.023 m
Altitude calculée de l'eau (en m) : 116.023