
Commune : **ALZONNE**

Rivière : **La Vernassonne**

Proche Chemin de Fontgayraud

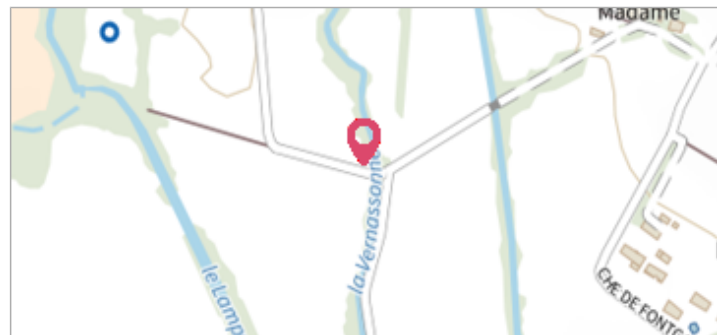
1 Repère(s) sur le site

GÉNÉRAL

Unité de gestion : Méditerranée Ouest

Code : AUDE_2018_S_128 Date de mise à jour : 02/10/2019

Auteur : SPC MO




GÉOLOCALISATION

Coordonnées WGS84 : X: 2.17983741 / Y: 43.25937110

Coordonnées RGF93 (Lambert 93) X: 633364.12 / Y: 6240366.63

Coordonnées RGF93 (ETRS89) : X: 2.1798374 / Y: 43.2593711

Code Hydro: Y1340620 Rive de référence: Droite


15 Octobre 2018

Altitude calculée de l'eau : **118.687 m**

Nature de l'inondation : **Débordement de cours d'eau**


Nature du repère : **Laisse d'inondation**

Commentaires : Amas de Débris végétaux epars

GÉNÉRAL

Code : AUDE_2018_R_128_1 Date de mise à jour : 19/11/2020

Auteur : SPC MO



MARQUE

Maximum de l'inondation : Oui

Visibilité : Non renseigné État du repère : Non renseigné

Pérennité : Non renseigné Repère calculé : Non renseigné

PHEC : Non renseigné

SOURCE DE REPÉRAGE : RELEVÉS POST CRUES SUITE AUX DÉBORDEMENTS DE L'AUDE DU 15 OCTOBRE 2018 - 16/10/2018

Type de repérage : Campagne de terrain post-inondation

Organisme : TOPODOC

NIVELLEMENT INITIAL - 12/11/2018

Méthode : GPS

Organisme : TOPODOC

Référence nivelée : Marque d'inondation

Système altimétrique : NGF IGN 1969 (système normal)

Altitude de la référence (en m) : 118.687 m

Altitude calculée de l'eau (en m) : 118.687