
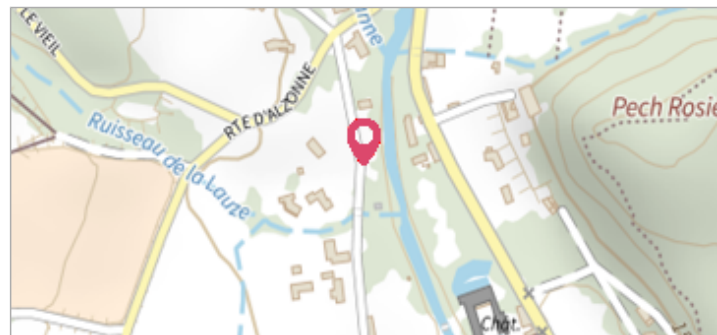


| | | |
|---|----------------------------|--------------------------------|
|  | Commune : MONTOLIEU | Rivière : La Rougeanne |
| Proche 10 Chemin de Monplaisir | | |
| | | 1 Repère(s) sur le site |


GÉNÉRAL

Unité de gestion : Méditerranée Ouest
Code : AUDE_2018_S_95 **Date de mise à jour :** 02/10/2019
Auteur : SPC MO



GÉOLOCALISATION

Coordonnées WGS84 : X: 2.21527737 / Y: 43.30418030
Coordonnées RGF93 (Lambert 93) : X: 636292.92 / Y: 6245318.4
Coordonnées RGF93 (ETRS89) : X: 2.2152774 / Y: 43.3041803
Code Hydro: Y1350520 **Rive de référence:** Droite

| | | |
|--|--|--|
|  | 15 Octobre 2018 Nature de l'inondation : Débordement de cours d'eau | Altitude calculée de l'eau : 142.538 m Nature du repère : Laisse d'inondation |
| Commentaires : Herbes couchées | | |

GÉNÉRAL

Code : AUDE_2018_R_95_1 **Date de mise à jour :** 16/12/2020
Auteur : SPC MO



MARQUE

Maximum de l'inondation : Oui
Visibilité : Non renseigné **État du repère :** Non renseigné
Pérennité : Non renseigné **Repère calculé :** Non renseigné
PHEC : Non renseigné

SOURCE DE REPÉRAGE : RELEVÉS POST CRUES SUITE AUX DÉBORDEMENTS DE L'AUDE DU 15 OCTOBRE 2018 - 16/10/2018

Type de repérage : Campagne de terrain post-inondation
Organisme : TOPODOC

NIVELLEMENT INITIAL - 12/11/2018

Méthode : GPS
Organisme : TOPODOC
Référence nivelée : Marque d'inondation
Système altimétrique : NGF IGN 1969 (système normal)
Altitude de la référence (en m) : 142.538 m
Altitude calculée de l'eau (en m) : 142.538