


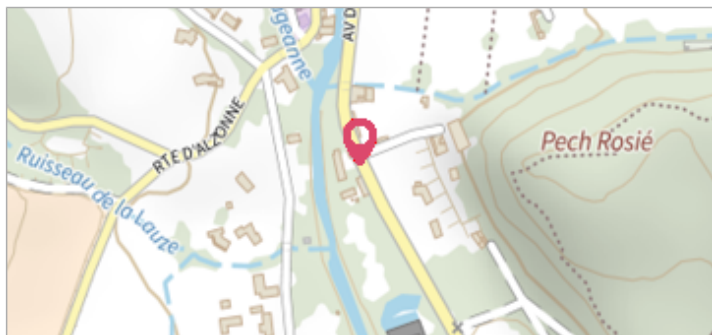
Commune : **MONTOLIEU**Rivière : **La Rougeanne****2 T Avenue de Ramel****1** Repère(s) sur le site**GÉNÉRAL**

Unité de gestion : Méditerranée Ouest

Code : AUDE\_2018\_S\_74

Date de mise à jour : 02/10/2019

Auteur : SPC MO



Vue du site

**GÉOLOCALISATION**

Coordonnées WGS84 : X: 2.21613032 / Y: 43.30447060

Coordonnées RGF93 (Lambert 93) X: 636362.49 / Y: 6245349.98

Coordonnées RGF93 (ETRS89) : X: 2.2161303 / Y: 43.3044706

Code Hydro: Y1350520

Rive de référence: Gauche

**15 Octobre 2018**Nature de l'inondation : **Débordement de cours d'eau**Altitude calculée de l'eau : **144.154 m**Nature du repère : **Laisse d'inondation**

Commentaires : Trace phe derriere le portail du riverain


**GÉNÉRAL**

Code : AUDE\_2018\_R\_74\_1

Date de mise à jour :

Auteur : SPC MO

04/12/2019



Vue du repère

**MARQUE**

Maximum de l'inondation : Oui

Visibilité : Non renseigné

État du repère : Non renseigné

Pérennité : Non renseigné

Repère calculé : Non renseigné

PHEC : Non renseigné

**SOURCE DE REPÉRAGE : RELEVÉS POST CRUES SUITE AUX DÉBORDEMENTS DE L'AUDE DU 15 OCTOBRE 2018 - 16/10/2018**

Type de repérage : Campagne de terrain post-inondation

Organisme : TOPODOC

**NIVELLEMENT INITIAL - 12/11/2018**

Méthode : GPS

Organisme : TOPODOC

Référence nivelée : Autre type de référence

Description référence du repère : sol

Système altimétrique : NGF IGN 1969 (système normal)

Altitude de la référence (en m) : 143.004 m

Différence entre le niveau d'eau et la référence (en m) : 1.150 m

Altitude calculée de l'eau (en m) : 144.154