
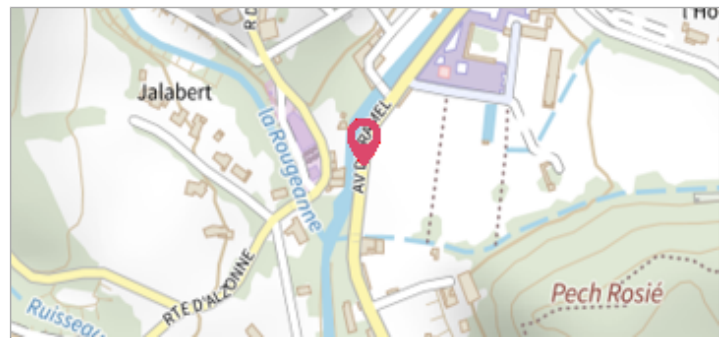


|   |                            |                                |
|---|----------------------------|--------------------------------|
|  | Commune : <b>MONTOLIEU</b> | Rivière : <b>La Dure</b>       |
| <b>Avenue de Ramel #11</b>  |                            | <b>1</b> Repère(s) sur le site |

**GÉNÉRAL**


---


 Unité de gestion : Méditerranée Ouest  
 Code : AUDE\_2018\_S\_69      Date de mise à jour : 02/10/2019  
 Auteur : SPC MO



**GÉOLOCALISATION**


---

 Coordonnées WGS84 : X: 2.21605300 / Y: 43.30575610  
 Coordonnées RGF93 (Lambert 93) X: 636357.63 / Y: 6245492.94  
 Coordonnées RGF93 (ETRS89) : X: 2.216053 / Y: 43.3057561  
 Code Hydro: Y1350540      Rive de référence: Gauche

|   |                        |   |
|---|------------------------|---|
|    | <b>15 Octobre 2018</b> | Altitude calculée de l'eau : <b>143.654 m</b> |
| Nature de l'inondation : <b>Débordement de cours d'eau</b>  |                        | Nature du repère : <b>Laisse d'inondation</b> |
| <b>Commentaires :</b> Traces sur les murs de la rue - Débris végétaux coincés dans les grillages - lasses de crues enroulées sur platanes |                        |   |

**GÉNÉRAL**


---

 Code : AUDE\_2018\_R\_69\_1      Date de mise à jour : 27/10/2019  
 Auteur : SPC MO

**MARQUE**


---

 Maximum de l'inondation : Oui  
 Visibilité : Non renseigné      État du repère : Non renseigné  
 Pérennité : Non renseigné      Repère calculé : Non renseigné  
 PHEC : Non renseigné

**SOURCE DE REPÉRAGE : RELEVÉS POST CRUES SUITE AUX DÉBORDEMENTS DE L'AUDE DU 15 OCTOBRE 2018 - 16/10/2018**


---

 Type de repérage : Campagne de terrain post-inondation  
 Organisme : TOPODOC

**NIVELLEMENT INITIAL - 09/11/2018**


---

 Méthode : GPS  
 Organisme : TOPODOC  
 Référence nivelée : Marque d'inondation  
 Système altimétrique : NGF IGN 1969 (système normal)  
 Altitude de la référence (en m) : 143.654 m  
 Altitude calculée de l'eau (en m) : 143.654