


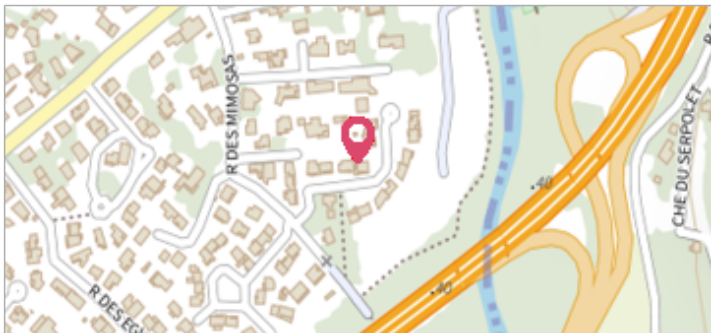
Commune : **JUZIERS** | Rivière : **La Seine**

Fond Allée des Maronniers

1 Repère(s) sur le site

GÉNÉRAL

Unité de gestion : Seine moyenne-Yonne-Loing
Code : WEB_S_201909265832 **Date de mise à jour :** 20/01/2020
Auteur : SMSO



Poteau rambarde verte

GÉOLOCALISATION

Coordonnées WGS84 : X: 1.84803240 / Y: 48.98923900
Coordonnées RGF93 (Lambert 93) X: 615694 / Y: 6877204.95
Coordonnées RGF93 (ETRS89) : X: 1.8480324 / Y: 48.989239
Code Hydro: ----0010 **Rive de référence:**

30 janvier 2018 Altitude calculée de l'eau : **20.66 m**


Nature de l'inondation : **Débordement de cours d'eau** Nature du repère : **Photographie**

GÉNÉRAL

Code : WEB_R_201909262553 **Date de mise à jour :** 16/12/2019
Auteur : SMSO

MARQUE

Texte : Hauteur d'eau: -34 cm par rapport au haut du poton amont de la rambarde verte
Maximum de l'inondation : Oui



Poteau amont de la rambarde verte

HAUTEUR D'EAU: -34 CM PAR RAPPORT AU HAUT DE LA 1ÈRE RAMBARDE VERTE - 30/01/2018

Méthode : GPS
Référence nivelée : Marque d'inondation
Système altimétrique : NGF IGN 1969 (système normal)
Altitude de la référence (en m) : 20.660 m
Altitude calculée de l'eau (en m) : 20.66