


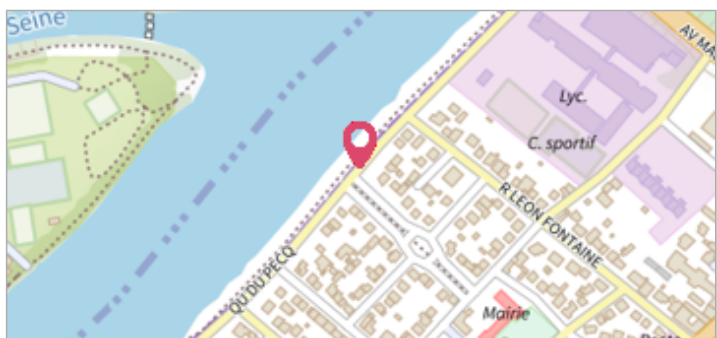
Commune : **SARTROUVILLE** | Rivière : **La Seine**

## Intersection Quai du Pecq et Avenue Alfred Foulon

**1** Repère(s) sur le site

**GÉNÉRAL**

Unité de gestion : Seine moyenne-Yonne-Loing  
 Code : WEB\_S\_201909251125    Date de mise à jour : 20/01/2020  
 Auteur : SMSO



Crue de janvier 2018

**GÉOLOCALISATION**

Coordonnées WGS84 : X: 2.15652397 / Y: 48.94231730  
 Coordonnées RGF93 (Lambert 93) X: 638214 / Y: 6871702  
 Coordonnées RGF93 (ETRS89) : X: 2.156524 / Y: 48.9423173  
 Code Hydro: ----0010    Rive de référence:

**29 janvier 2018**    Altitude calculée de l'eau : **24.5 m**


Nature de l'inondation : **Débordement de cours d'eau**    Nature du repère : **Photographie**

**GÉNÉRAL**

Code : WEB\_R\_201909251442    Date de mise à jour : 22/09/2021  
 Auteur : SMSO

**MARQUE**

Texte : hauteur d'eau: +10 cm par rapport au pied du batardeau  
 Maximum de l'inondation : Oui



hauteur d'eau: +10 cm par rapport au pied du batardeau

**HAUTEUR D'EAU: +10 CM PAR RAPPORT AU PIED DU BATARDEAU - 29/01/2018**

Méthode : GPS  
 Référence nivelée : Marque d'inondation  
 Système altimétrique : NGF IGN 1969 (système normal)  
 Altitude de la référence (en m) : 24.500 m  
 Altitude calculée de l'eau (en m) : 24.5 m