



Commune : **BOUGIVAL**

Rivière : **La Seine**

## Embarcadère en face du 12 Rue Yvan Tourgueneff


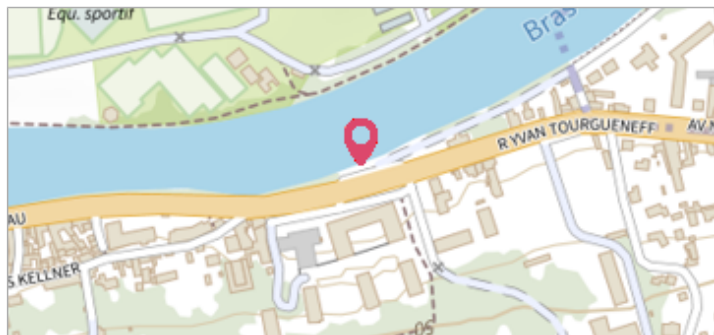
**1** Repère(s) sur le site

### GÉNÉRAL

Unité de gestion : Seine moyenne-Yonne-Loing

Code : WEB\_S\_201909250512 Date de mise à jour : 20/01/2020

Auteur : SMSO



Crue de janvier 2018

### GÉOLOCALISATION

Coordonnées WGS84 : X: 2.14558060 / Y: 48.86800900

Coordonnées RGF93 (Lambert 93) X: 637323 / Y: 6863448.02

Coordonnées RGF93 (ETRS89) : X: 2.1455806 / Y: 48.868009

Code Hydro: ----0010 Rive de référence:



**29 janvier 2018**

Nature de l'inondation : **Débordement de cours d'eau**

Altitude calculée de l'eau : **25.64 m**

Nature du repère : **Photographie**

### GÉNÉRAL

Code : WEB\_R\_201909250908

Date de mise à jour :


Auteur : SMSO

04/05/2021

### MARQUE

Texte : Hauteur d'eau: + 1cm sur la 4ème marche en partant du haut de l'escalier

Maximum de l'inondation : Oui



+1 cm sur la 4ème marche en partant du haut de l'escalier

**HAUTEUR D'EAU: + 1CM SUR LA 4ÈME MARCHE EN PARTANT DU HAUT DE L'ESCALIER - 29/01/2018**

Méthode : GPS

Référence nivelée : Marque d'inondation

Système altimétrique : NGF IGN 1969 (système normal)

Altitude de la référence (en m) : 25.640 m

Altitude calculée de l'eau (en m) : 25.64