
	Commune : MONTESSON	Rivière : La Seine
	1 BD Robert Laforge	

1 Repère(s) sur le site

GÉNÉRAL


Unité de gestion : Seine moyenne-Yonne-Loing
 Code : WEB_S_201909251844 Date de mise à jour : 20/01/2020
 Auteur : SMSO



Crue de janvier 2018

GÉOLOCALISATION

Coordonnées WGS84 : X: 2.13961300 / Y: 48.93217000
 Coordonnées RGF93 (Lambert 93) X: 636963 / Y: 6870587.02
 Coordonnées RGF93 (ETRS89) : X: 2.139613 / Y: 48.93217
 Code Hydro: ----0010 Rive de référence:


	29 Janvier 2018	Altitude calculée de l'eau : 24.7 m
	Nature de l'inondation : Débordement de cours d'eau	Nature du repère : Photographie

GÉNÉRAL

Code : WEB_R_201909252250 Date de mise à jour :
 Auteur : SMSO 16/12/2019

MARQUE

Texte : A gauche du muret
 Maximum de l'inondation : Oui



+50 cm par rapport au bas du muret

HAUTEUR D'EAU: +50 CM PAR RAPPORT AU BAS DU MURET - 29/01/2018

Méthode : GPS
 Référence nivelée : Marque d'inondation
 Système altimétrique : NGF IGN 1969 (système normal)
 Altitude de la référence (en m) : 24.700 m
 Altitude calculée de l'eau (en m) : 24.7 m