



Commune : **WILLEMAN**

Pont Rivière - Départementale 110

3 Repère(s) sur le site

GÉNÉRAL

Unité de gestion : Bassins du Nord

Code : 62890-001

Date de mise à jour : 19/09/2019

Auteur : SYMCEA

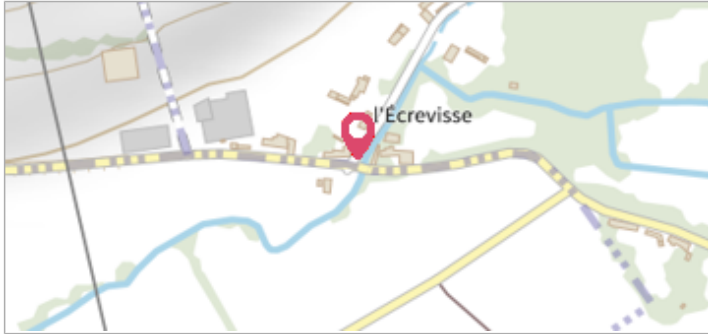


Photo du site

GÉOLOCALISATION

Coordonnées WGS84 : X: 2.14172120 / Y: 50.35439500

Coordonnées RGF93 (Lambert 93) : X: 638837.79 / Y: 7028852.36

Coordonnées RGF93 (ETRS89) : X: 2.1417212 / Y: 50.354395



7 juillet 2001

Nature de l'inondation : **Débordement de cours d'eau**

Nature du repère : **Repère normalisé (décret n°2005-233)**

GÉNÉRAL

Code : 62890-001-03

Date de mise à jour :

Auteur : SYMCEA

18/09/2019

MARQUE

Texte : 7 juillet 2001 - Plus Hautes eaux Connues - Débordement - Willeman - Bv Canche - Symcéa

Visibilité : Oui

État du repère : Bon

Pérennité : Longue

Repère calculé : Non

PHEC : Oui



Photo du repère



Commune : **WILLEMAN**

Pont Rivière - Départementale 110

3 Repère(s) sur le site

GÉNÉRAL

Unité de gestion : Bassins du Nord

Code : 62890-001

Date de mise à jour : 19/09/2019

Auteur : SYMCEA

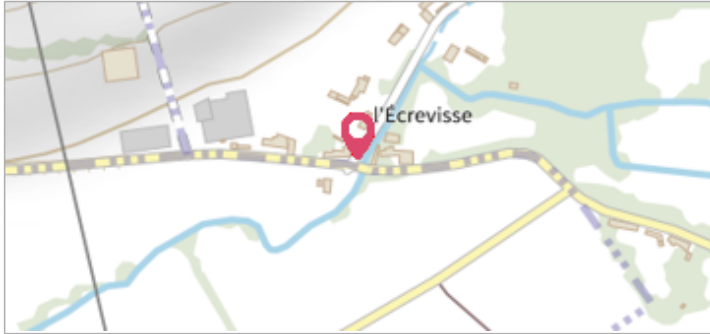


Photo du site

GÉOLOCALISATION

Coordonnées WGS84 : X: 2.14172120 / Y: 50.35439500

Coordonnées RGF93 (Lambert 93) : X: 638837.79 / Y: 7028852.36

Coordonnées RGF93 (ETRS89) : X: 2.1417212 / Y: 50.354395



23 janvier 1891

Nature de l'inondation : **Débordement de cours d'eau**

Nature du repère : **Plaque**

GÉNÉRAL

Code : 62890-001-02

Date de mise à jour :

Auteur : SYMCEA

18/09/2019

MARQUE

Texte : 23-24 janvier 1891

Maximum de l'inondation : Oui

Visibilité : Oui

État du repère : Bon

Pérennité : Longue



Photo du repère



Commune : **WILLEMAN**

Pont Rivière - Départementale 110

3 Repère(s) sur le site

GÉNÉRAL

Unité de gestion : Bassins du Nord

Code : 62890-001

Date de mise à jour : 19/09/2019

Auteur : SYMCEA

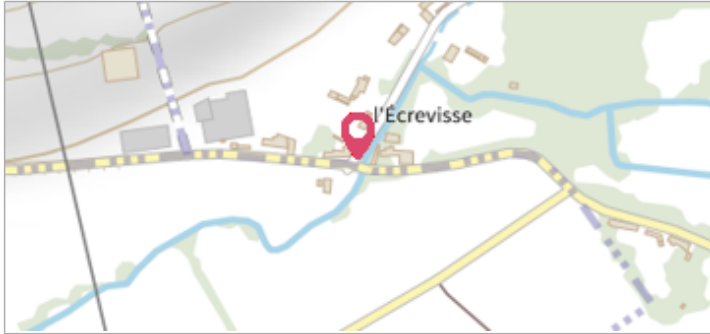


Photo du site

GÉOLOCALISATION

Coordonnées WGS84 : X: 2.14172120 / Y: 50.35439500

Coordonnées RGF93 (Lambert 93) : X: 638837.79 / Y: 7028852.36

Coordonnées RGF93 (ETRS89) : X: 2.1417212 / Y: 50.354395



1880

Nature de l'inondation : **Débordement de cours d'eau**

Nature du repère : **Plaque**

GÉNÉRAL

Code : 62890-001-01

Date de mise à jour :

Auteur : SYMCEA

18/09/2019

MARQUE

Texte : Crue de 1880

Maximum de l'inondation : Oui

Visibilité : Oui

État du repère : Bon

Pérennité : Longue

Repère calculé : Non

PHEC : Oui



Photo du repère